

議案第144号 市道の路線の認定について

【概要】

下記路線の認定について、道路法第8条第2項の規定に基づき、提案するもの。

認定する路線 26路線
認定路線総延長 2,633.1m
認定路線総面積 17,084㎡



【市道認定調書】

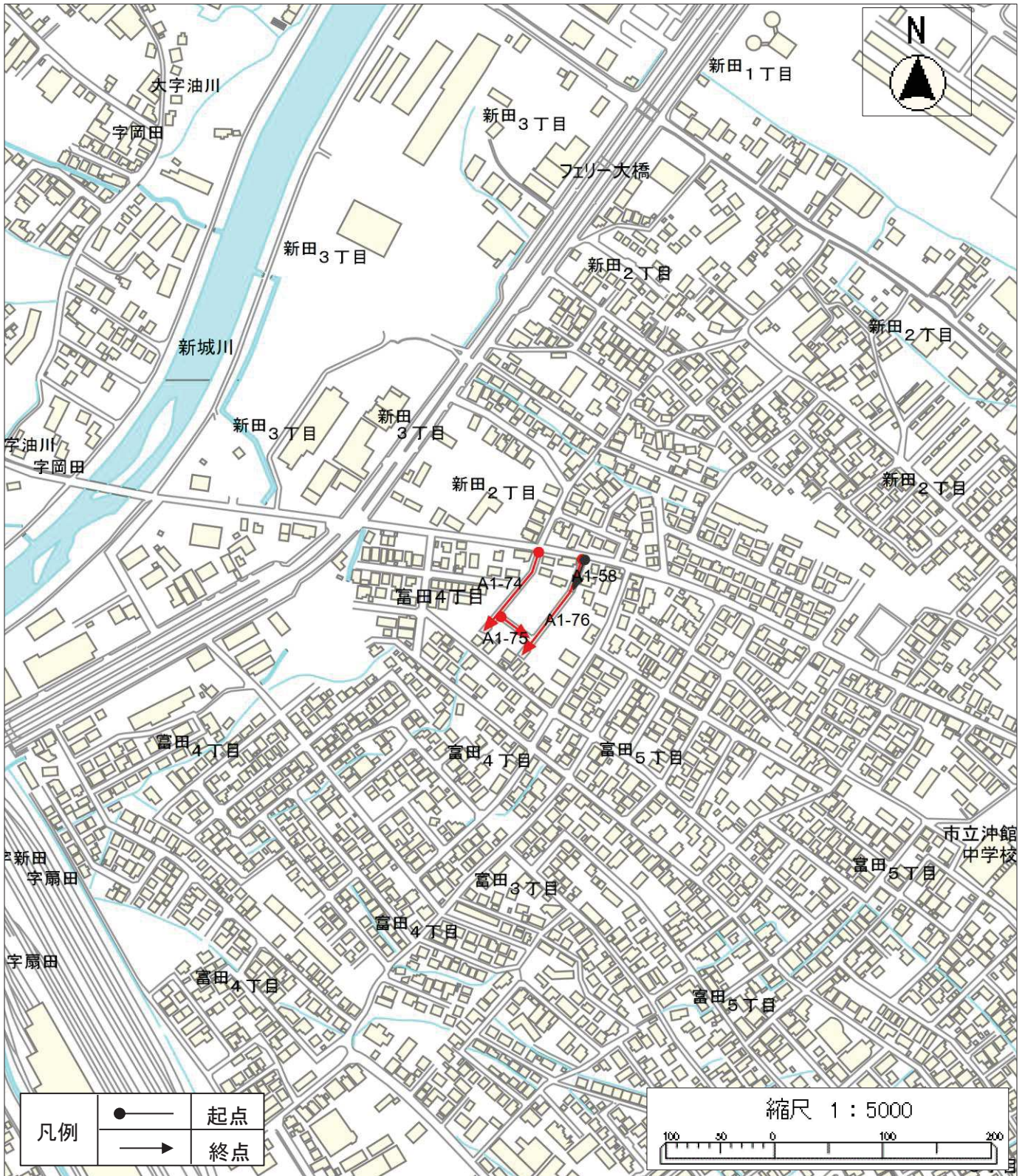
NO	図面番号	路線番号	路線名	起 点	終 点	延長(m)	面積(㎡)	理由
1	1	A1-74	新田74号線	富田四丁目144番6地先	富田四丁目191番37地先	92.5	629	帰属
2	1	A1-75	新田75号線	富田四丁目191番36地先	富田四丁目191番33地先	35.5	250	帰属
3	1	A1-76	新田76号線	富田四丁目154番24地先	富田四丁目191番33地先	101.5	732	帰属
4	2	A66-130	造道130号線	造道三丁目194番50地先	造道三丁目194番58地先	108.6	760	帰属
5	3	A67-101	八重田101号線	八重田三丁目27番1地先	八重田三丁目28番8地先	42.9	257	その他
6	4	E8-128	新城平岡128号線	新城字平岡369番16地先	新城字平岡368番29地先	78.5	539	帰属
7	4	E8-129	新城平岡129号線	新城字平岡368番35地先	新城字平岡368番39地先	47.7	331	帰属
8	5	E10-45	石江江渡45号線	石江字江渡9番123地先	石江字江渡9番125地先	32.6	234	寄附
9	6	E12-41	石江三好41号線	石江字三好190番17地先	石江字三好190番9地先	92	619	帰属
10	6	E12-42	石江三好42号線	石江字三好156番9地先	石江字三好193番地先	294.8	1,784	帰属
11	7	G1-97	安田97号線	安田字近野309番15地先	安田字近野309番14地先	48	263	寄附
12	8	G6-57	大野片岡57号線	旭町二丁目147番28地先	旭町二丁目149番22地先	67.8	386	寄附
13	9	G6-58	大野片岡58号線	大野字片岡18番1地先	大野字片岡10番10地先	198.6	1,124	帰属
14	9	G6-59	大野片岡59号線	大野字片岡12番16地先	大野字片岡29番10地先	228.6	1,511	帰属
15	10	G7-66	大野山下66号線	大野字山下63番11地先	大野字山下60番11地先	86	600	帰属
16	11	G8-80	大野若宮80号線	大野字若宮176番1地先	大野字若宮176番21地先	175.6	1,161	その他
17	11	G8-81	大野若宮81号線	大野字若宮177番30地先	大野字若宮168番12地先	130.5	883	寄附
18	12	G9-35	大野前田35号線	大野字前田76番25地先	大野字前田76番23地先	65.5	447	寄附
19	13	K2-128	浜田128号線	浜田字玉川188番36地先	浜田字玉川190番42地先	237.4	1,561	帰属
20	14	K3-111	筒井111号線	筒井四丁目184番1地先	筒井四丁目164番3地先	94.6	627	寄附
21	14	K3-112	筒井112号線	筒井四丁目180番5地先	筒井四丁目177番6地先	45.6	190	寄附
22	15	K4-60	幸畑60号線	幸畑字唐崎30番11地先	幸畑字唐崎29番24地先	72.6	458	寄附
23	15	K4-61	幸畑61号線	幸畑字唐崎29番16地先	幸畑字唐崎29番16地先	32	185	寄附
24	16	L8-138	小柳138号線	小柳四丁目29番12地先	小柳四丁目31番3地先	102	777	帰属
25	16	L8-139	小柳139号線	小柳四丁目32番12地先	小柳四丁目32番5地先	38	267	帰属
26	17	M1-43	原別43号線	原別五丁目97番4地先	原別五丁目86番18地先	83.7	509	寄附
合 計		26路線				2,633.1	17,084	

●認定する路線の内訳



寄附	10
帰属	14
その他	2
計	26

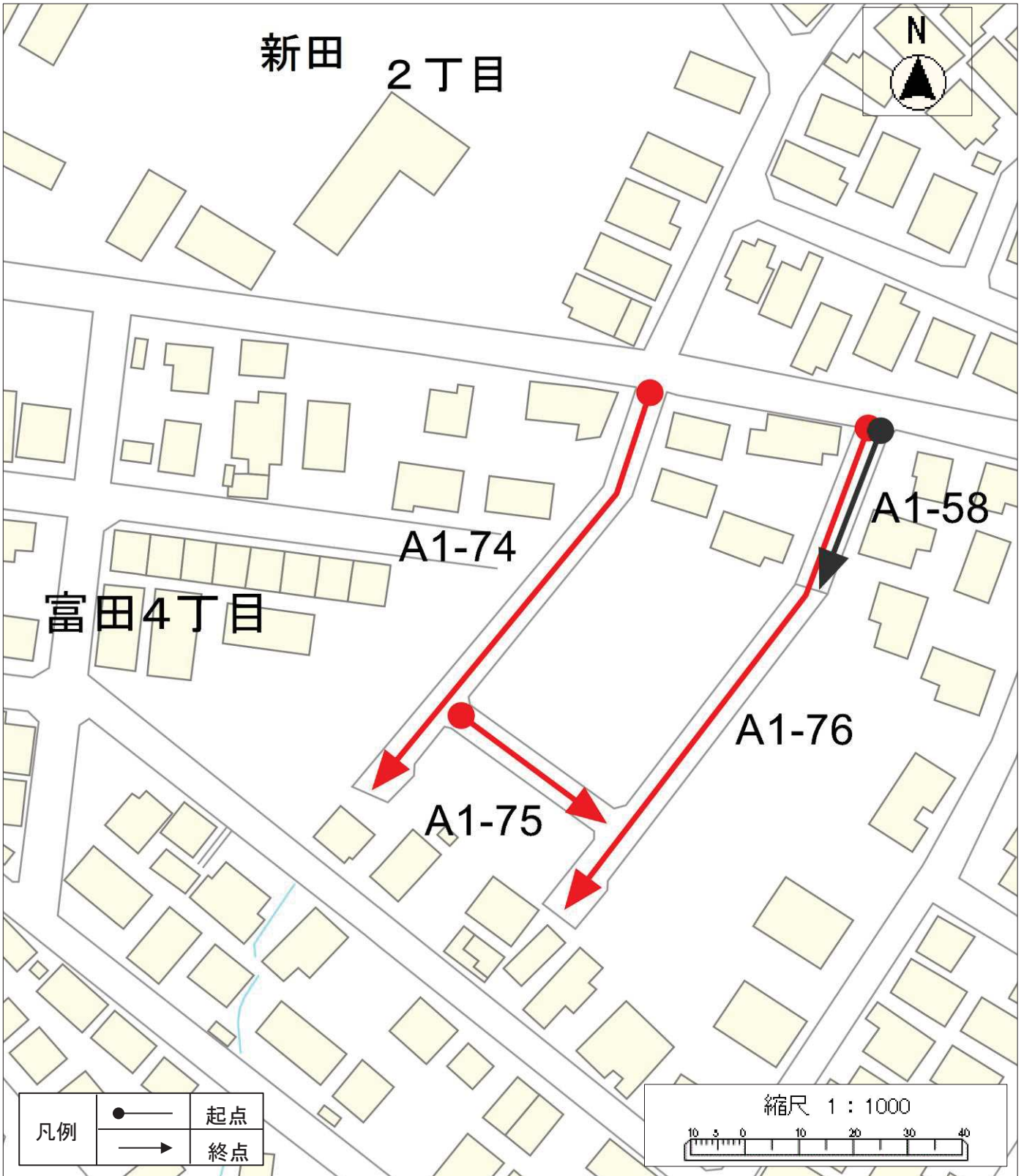
位置図 1

認定	
廃止	



認定路線図 1



認定	
廃止	

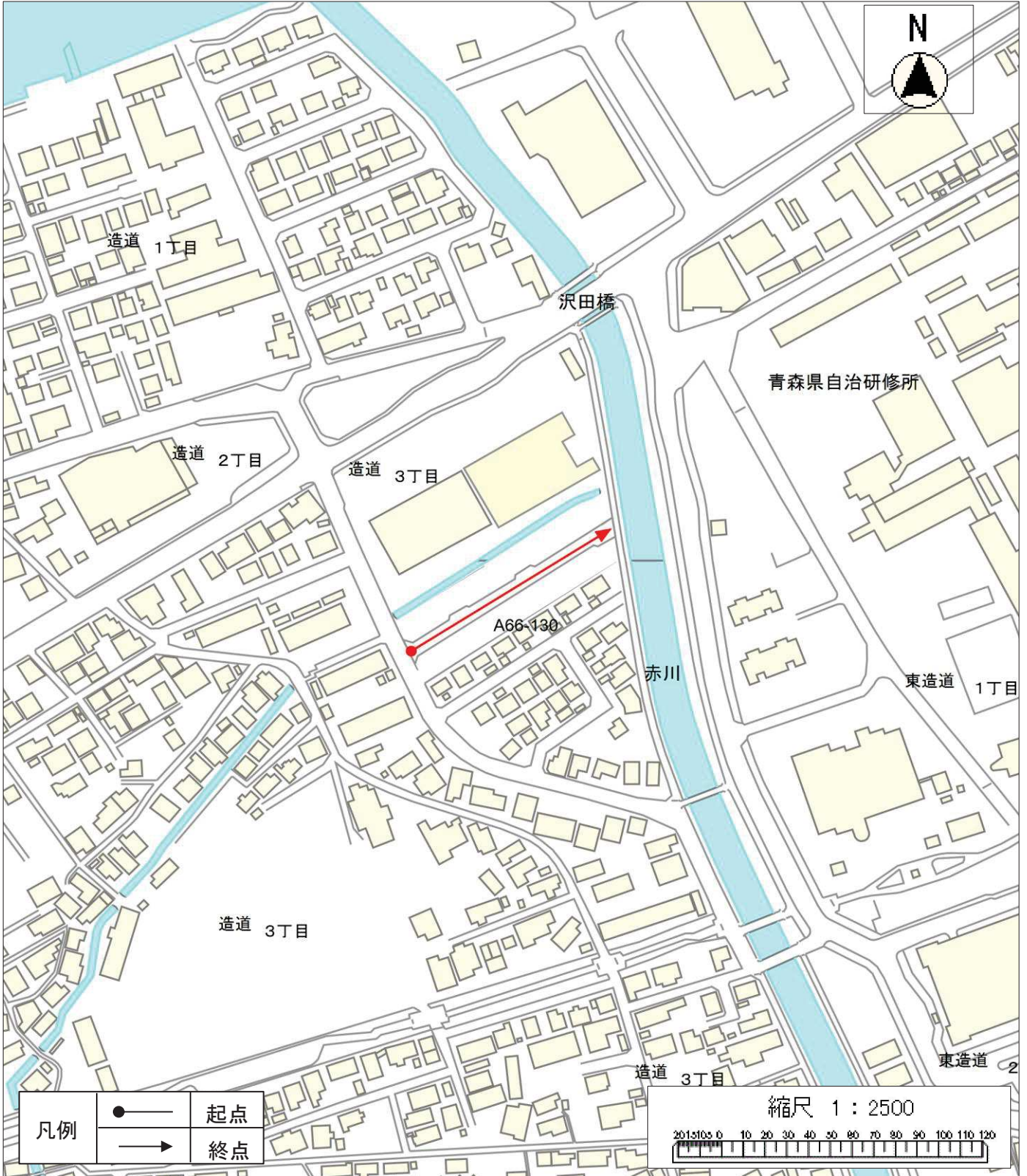


【帰属による】



廃止路線図1を参照

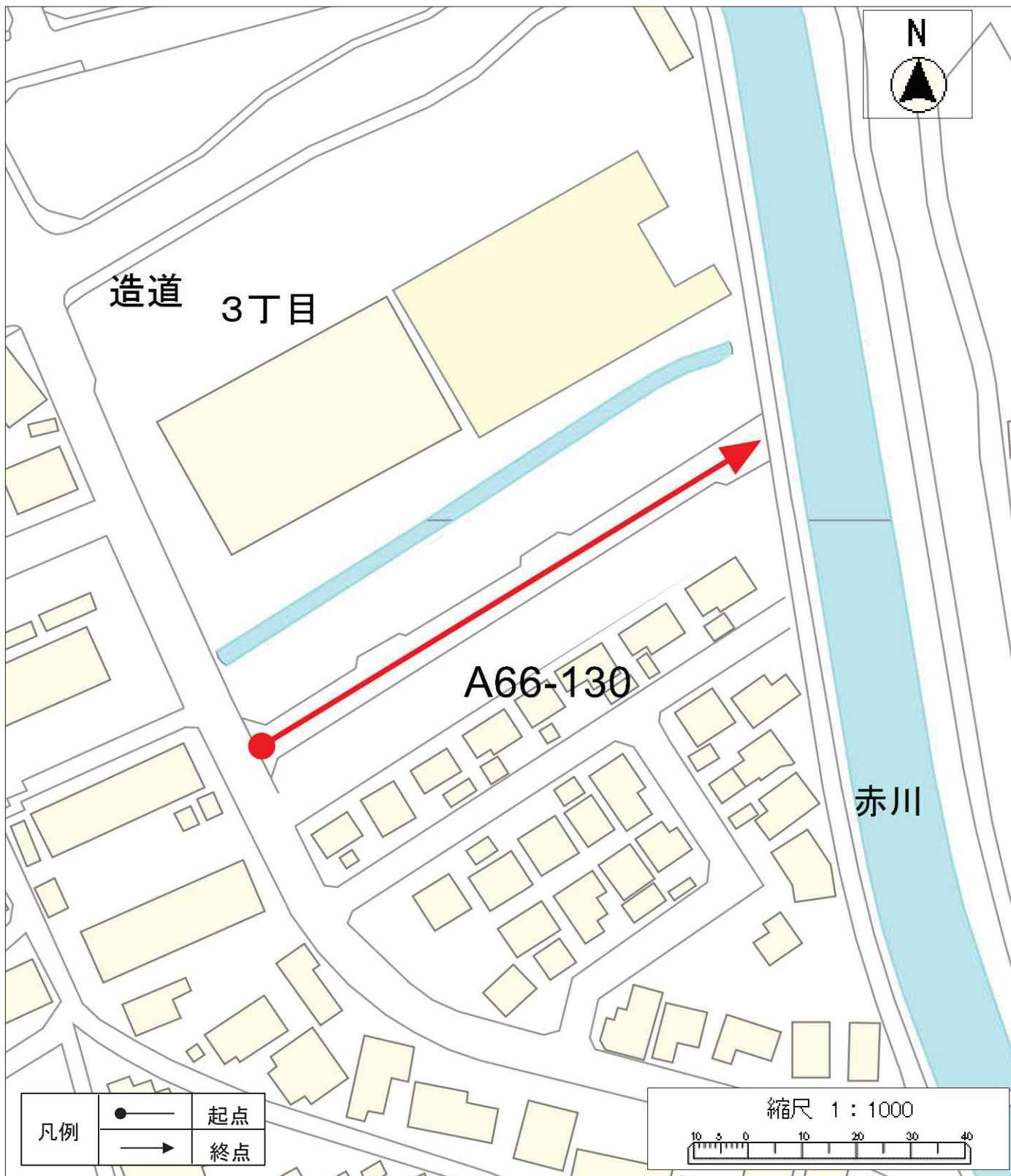
位置図 2

認定	
廃止	





認定路線図 2

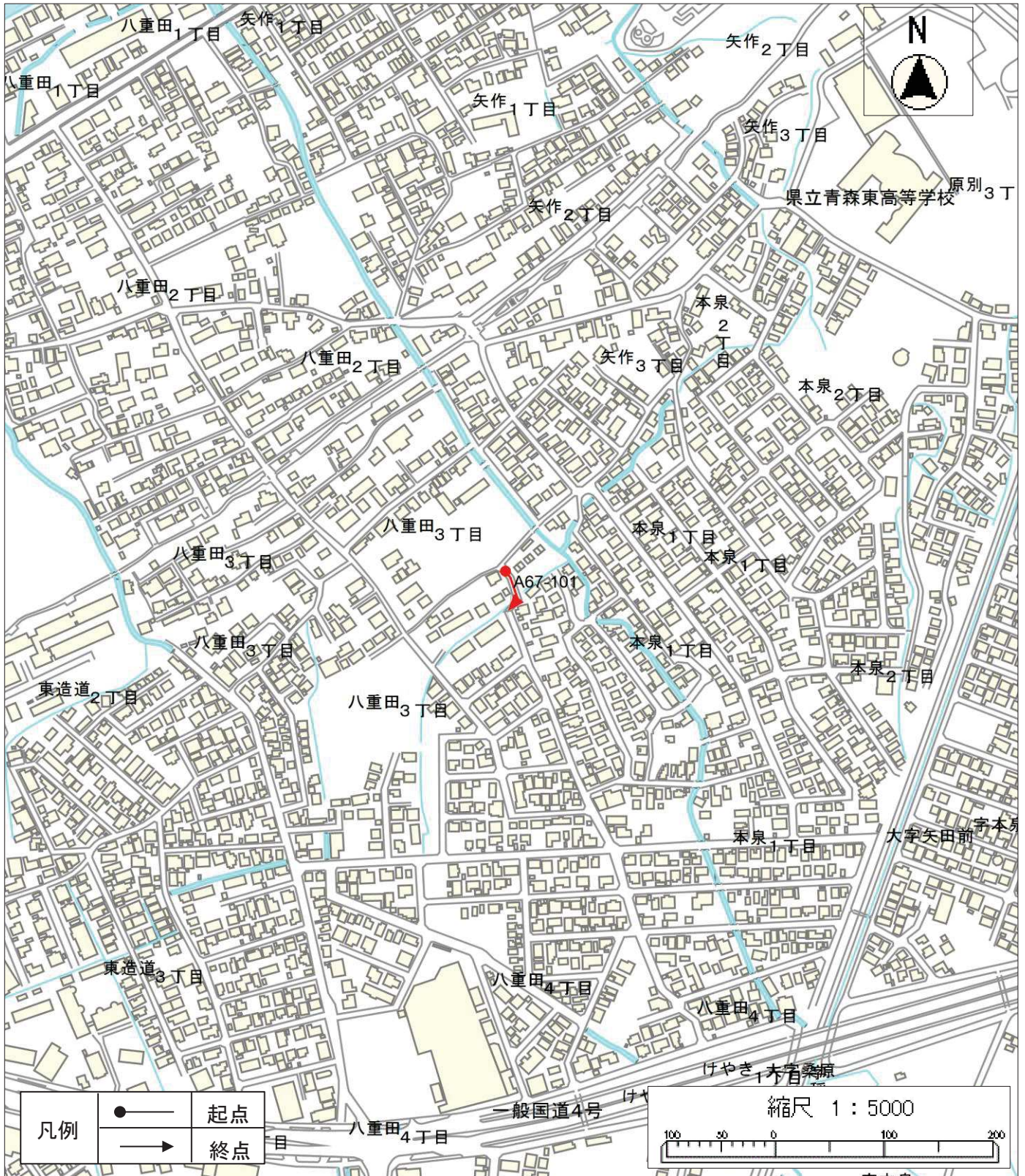
認定	
廃止	





【帰属による】

位置図 3

認定	
廃止	





認定路線図 3

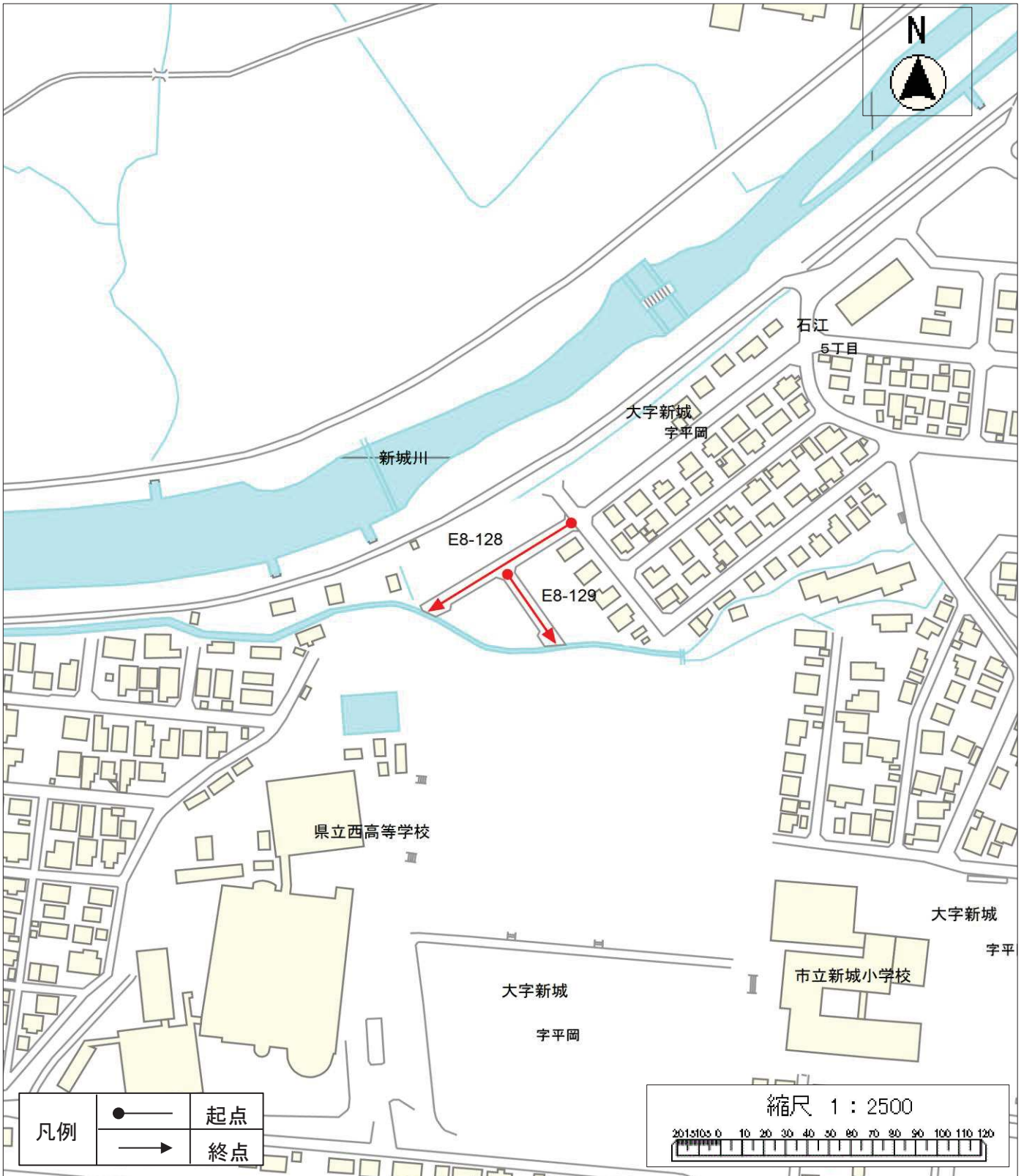
認定	
廃止	





【その他】

位置図 4

認定	
廃止	





認定路線図 4

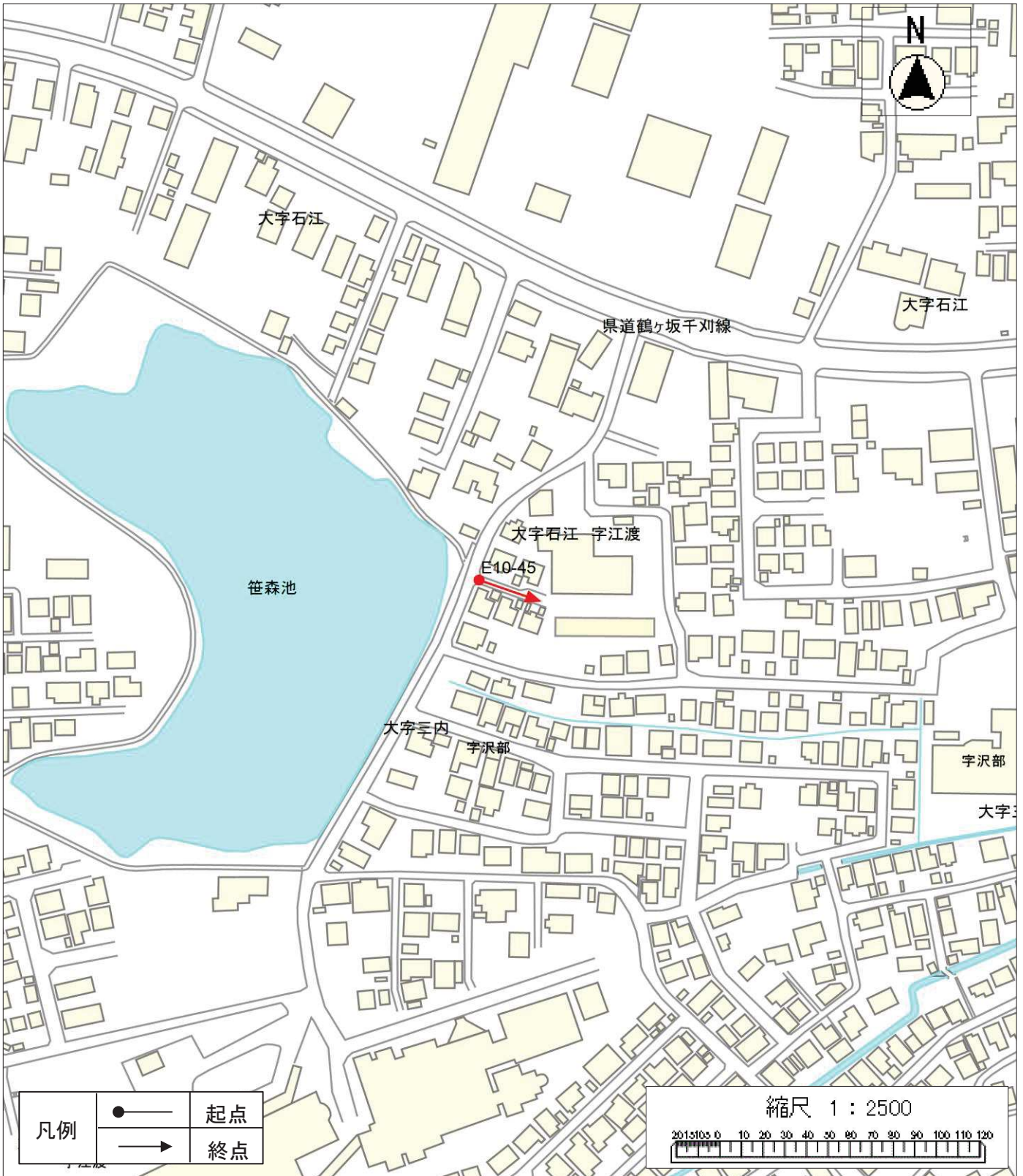
認定	
廃止	





【帰属による】



位置図 5

認定	
廃止	



凡例		起点
		終点



認定路線図 5

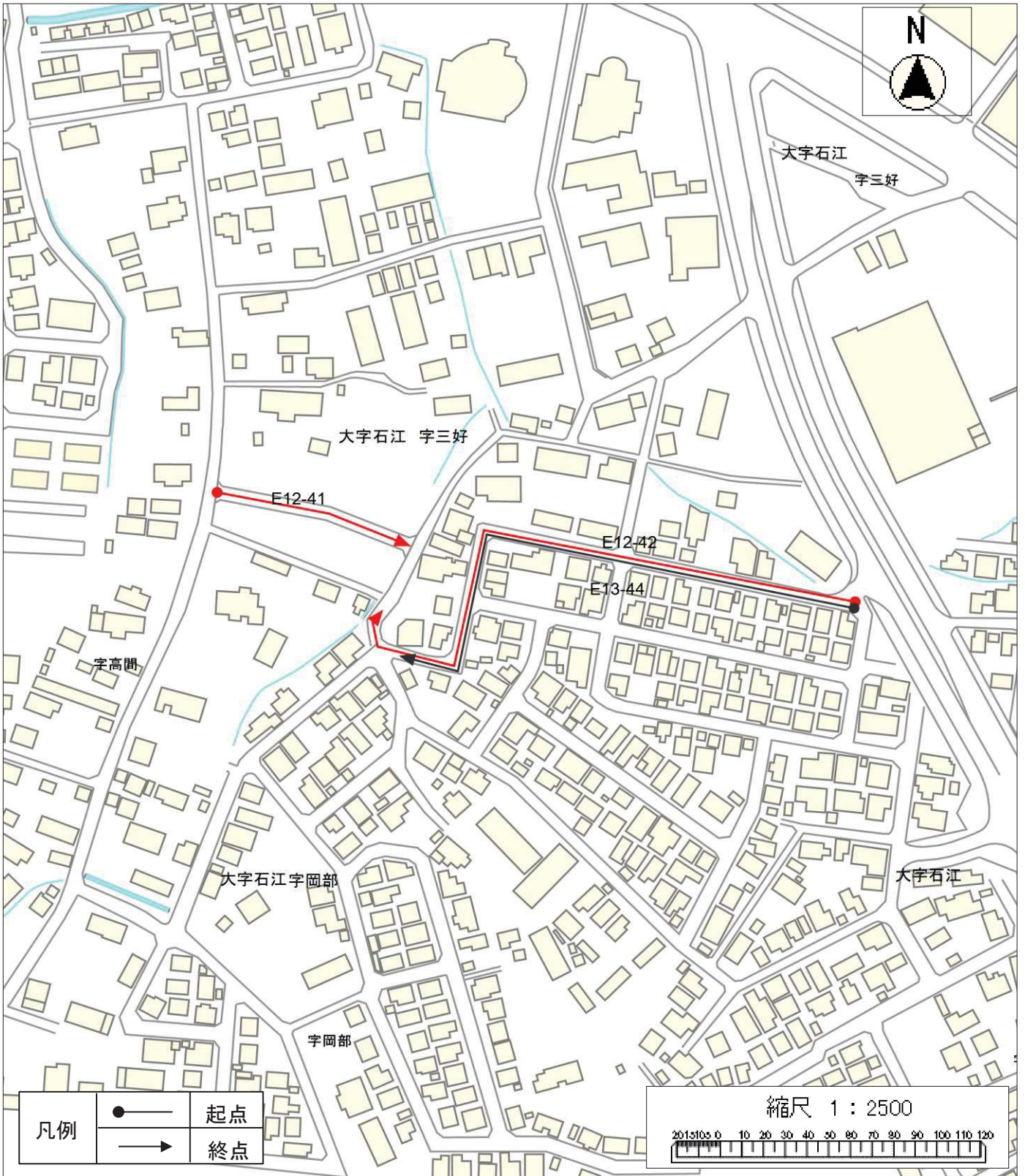
認定	
廃止	





【寄附による】

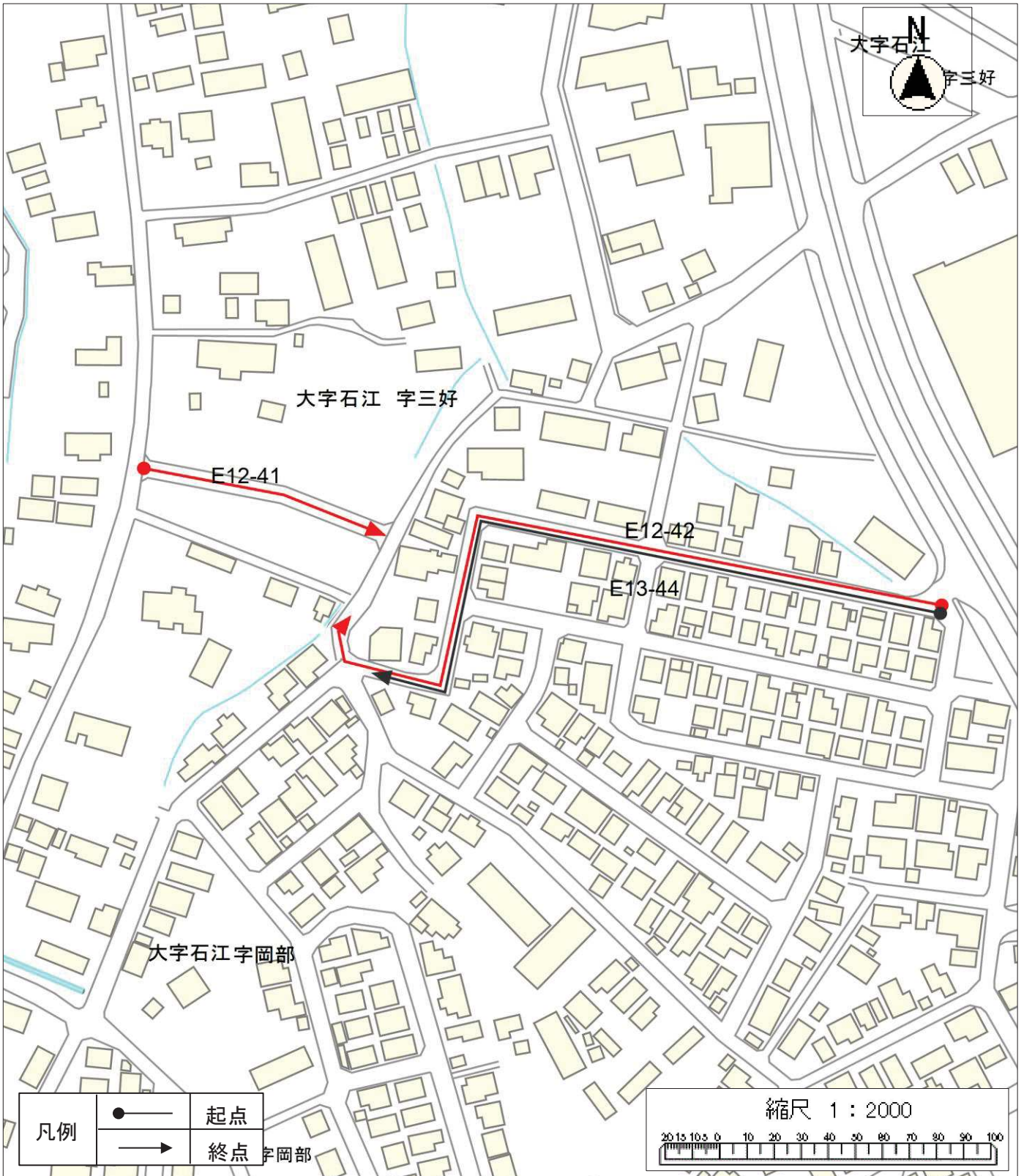
位置図 6

認定	
廃止	



認定路線図 6



認定	
廃止	

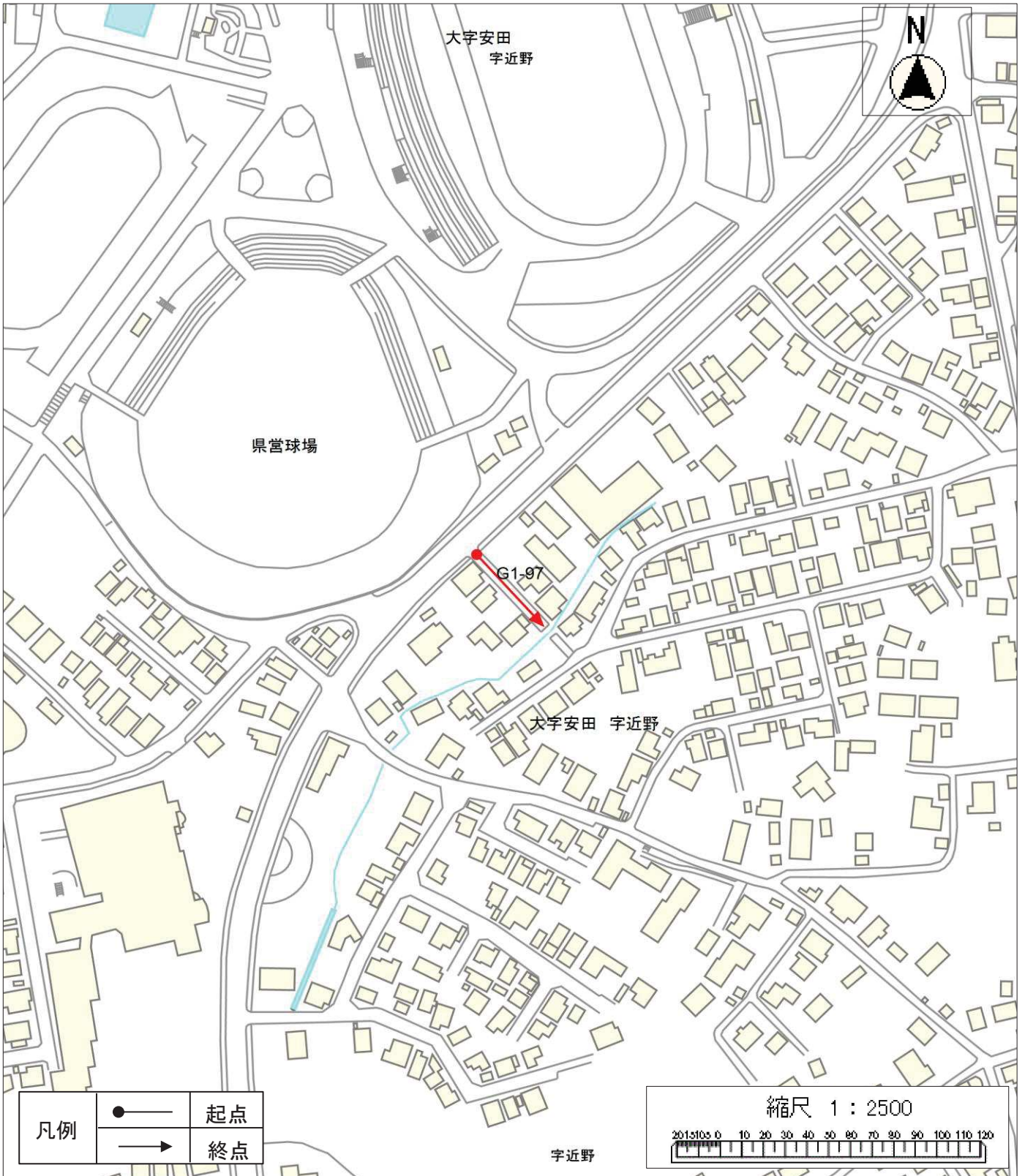


【帰属による】



廃止路線図2を参照

位置図 7

認定	
廃止	





認定路線図 7

認定	
廃止	





【寄附による】

位置図 8

認定	
廃止	



認定路線図 8

認定	
廃止	

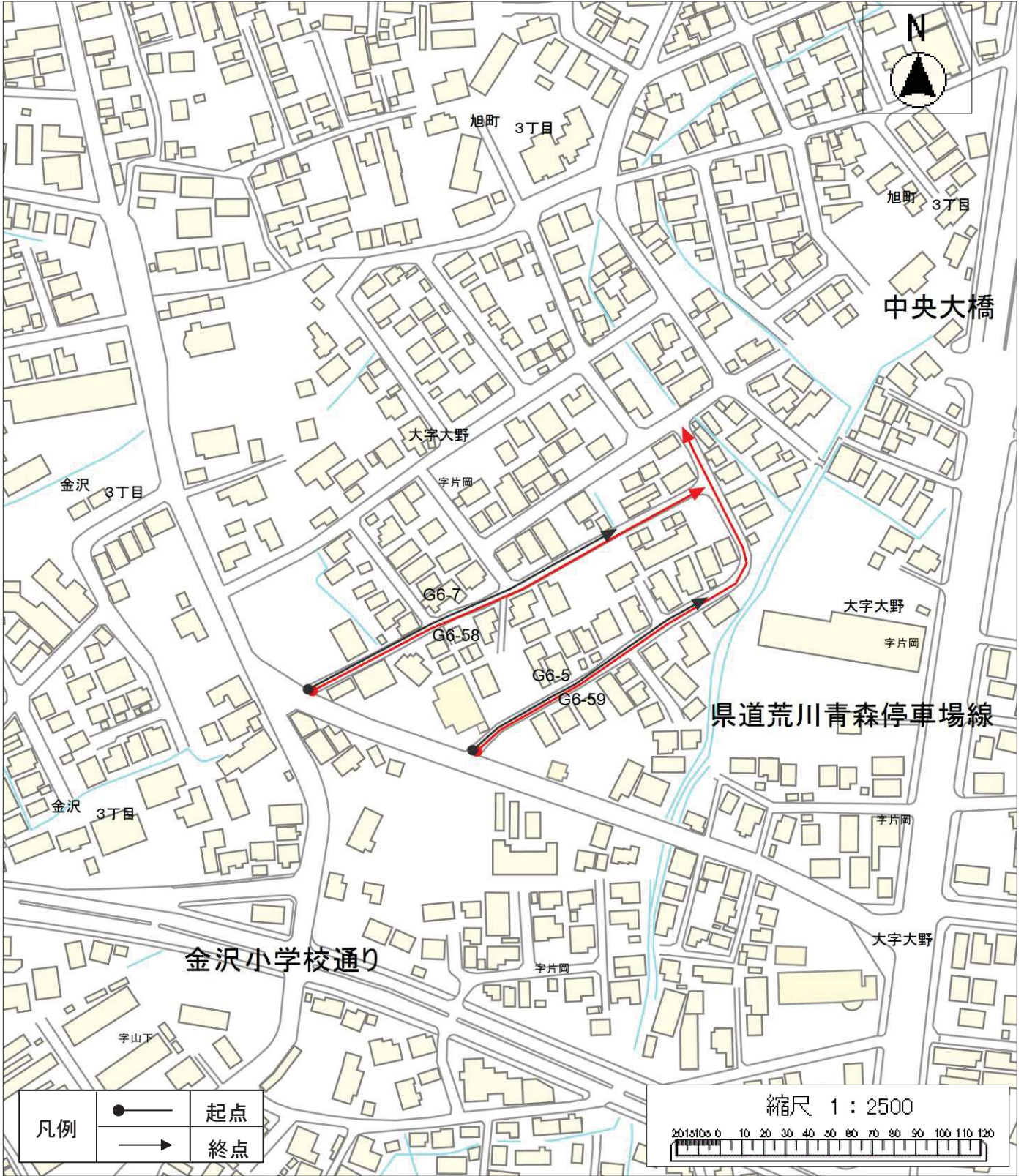


【寄附による】

廃止路線図4を参照

位置図 9



認定	— (Red line)
廃止	— (Black line)

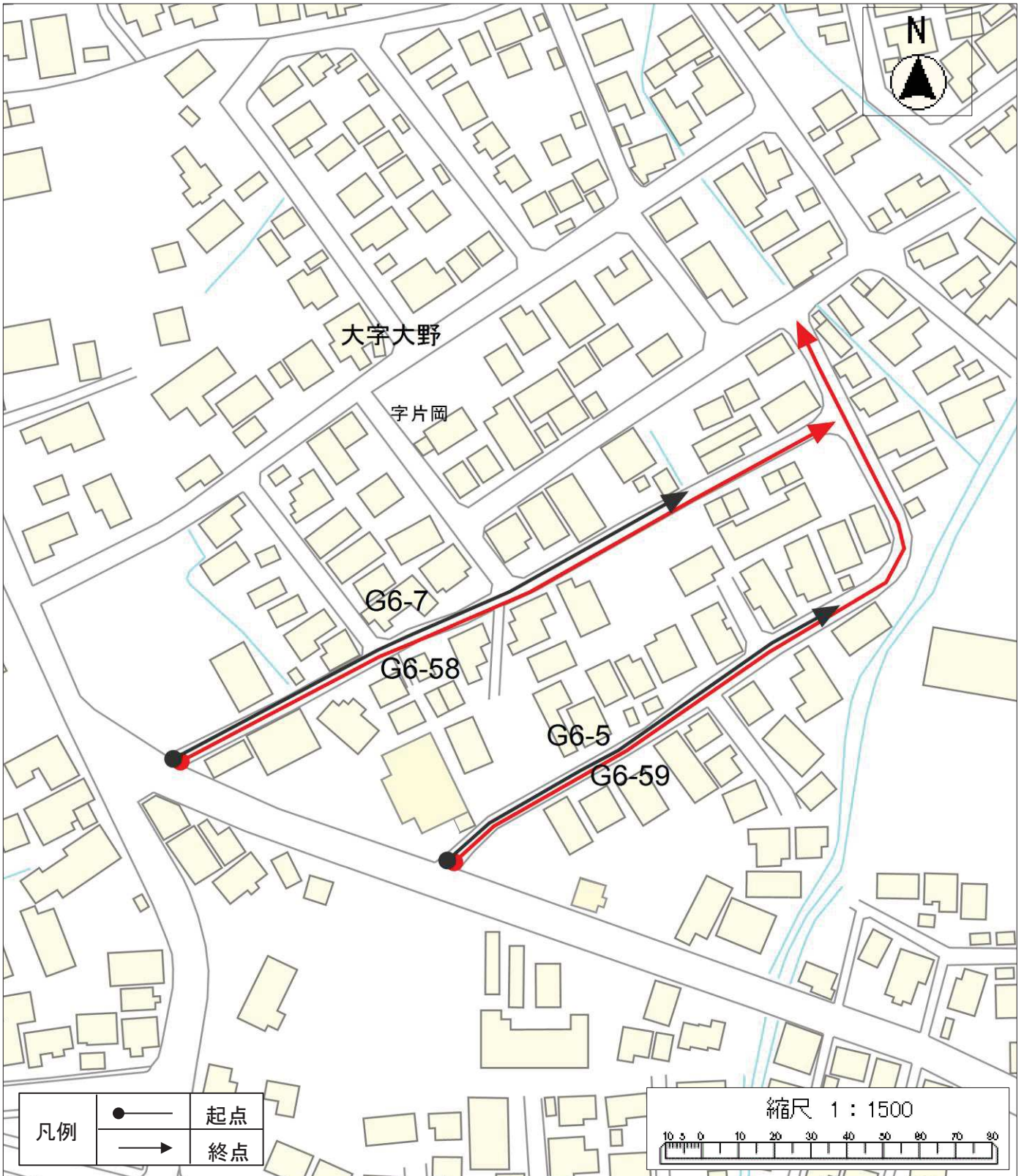


凡例	● —	起点
	→	終点



認定路線図 9


認定	
廃止	

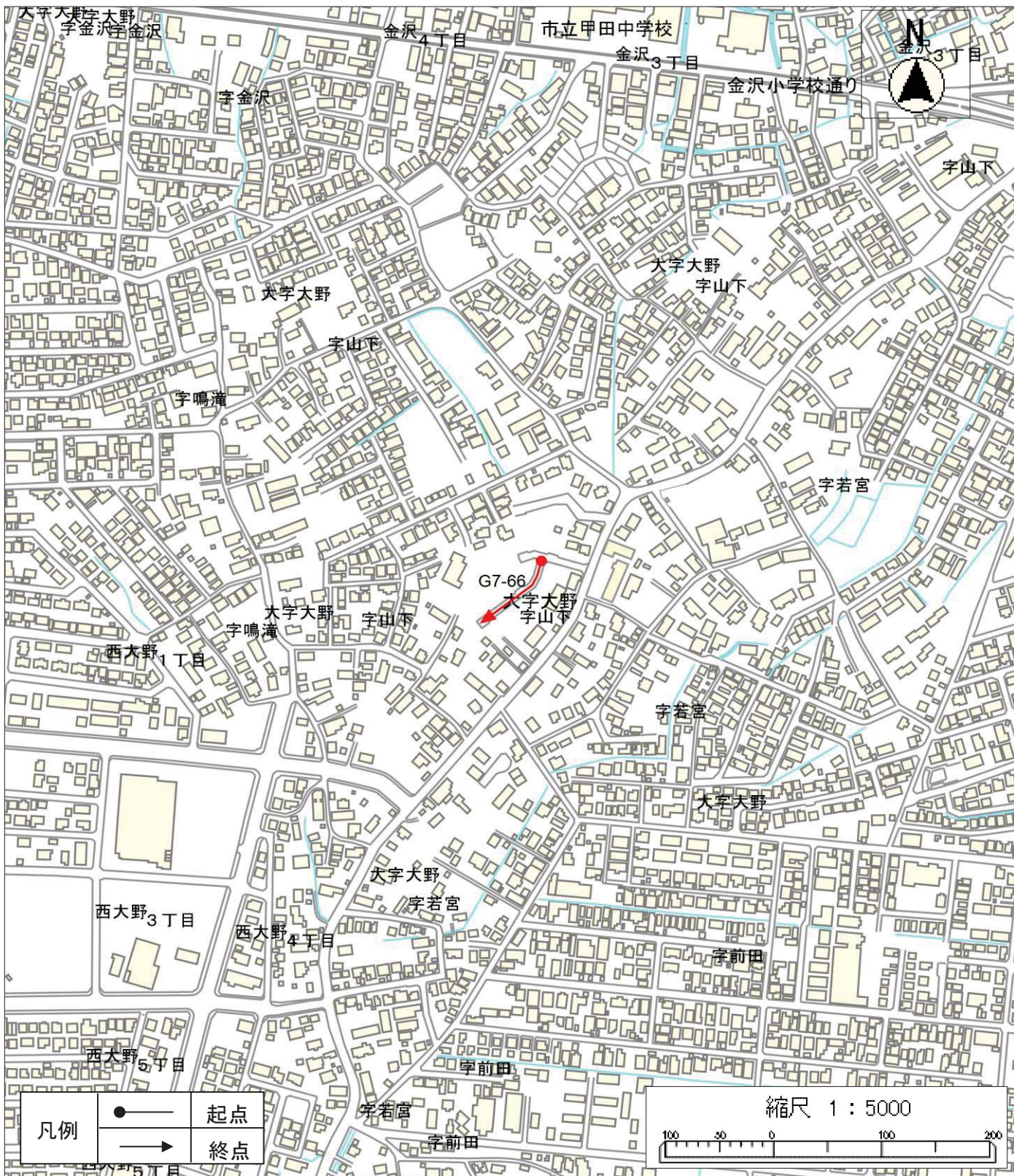


【帰属による】



廃止路線図3を参照

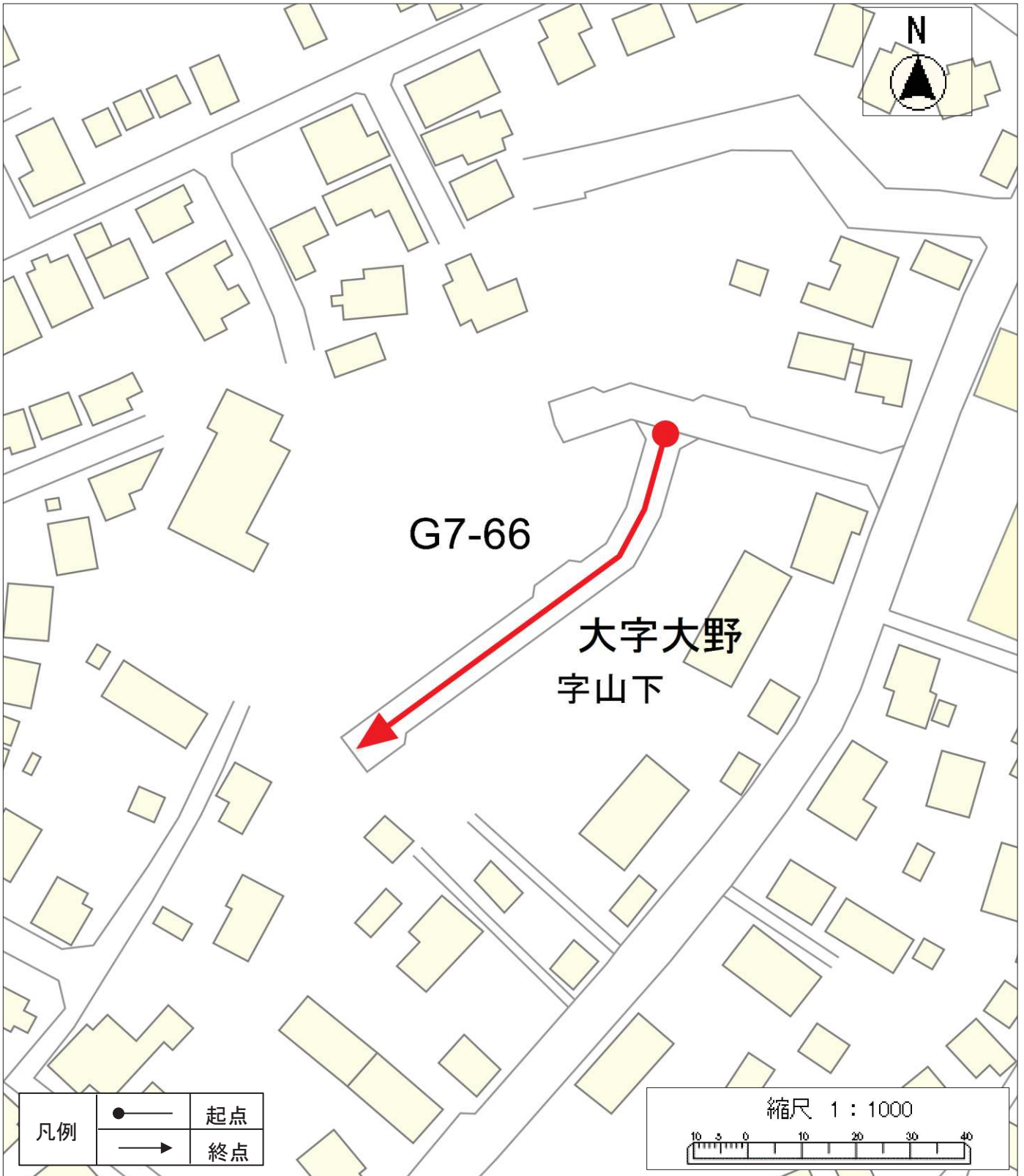
位置図 10

認定	
廃止	





認定路線図 10

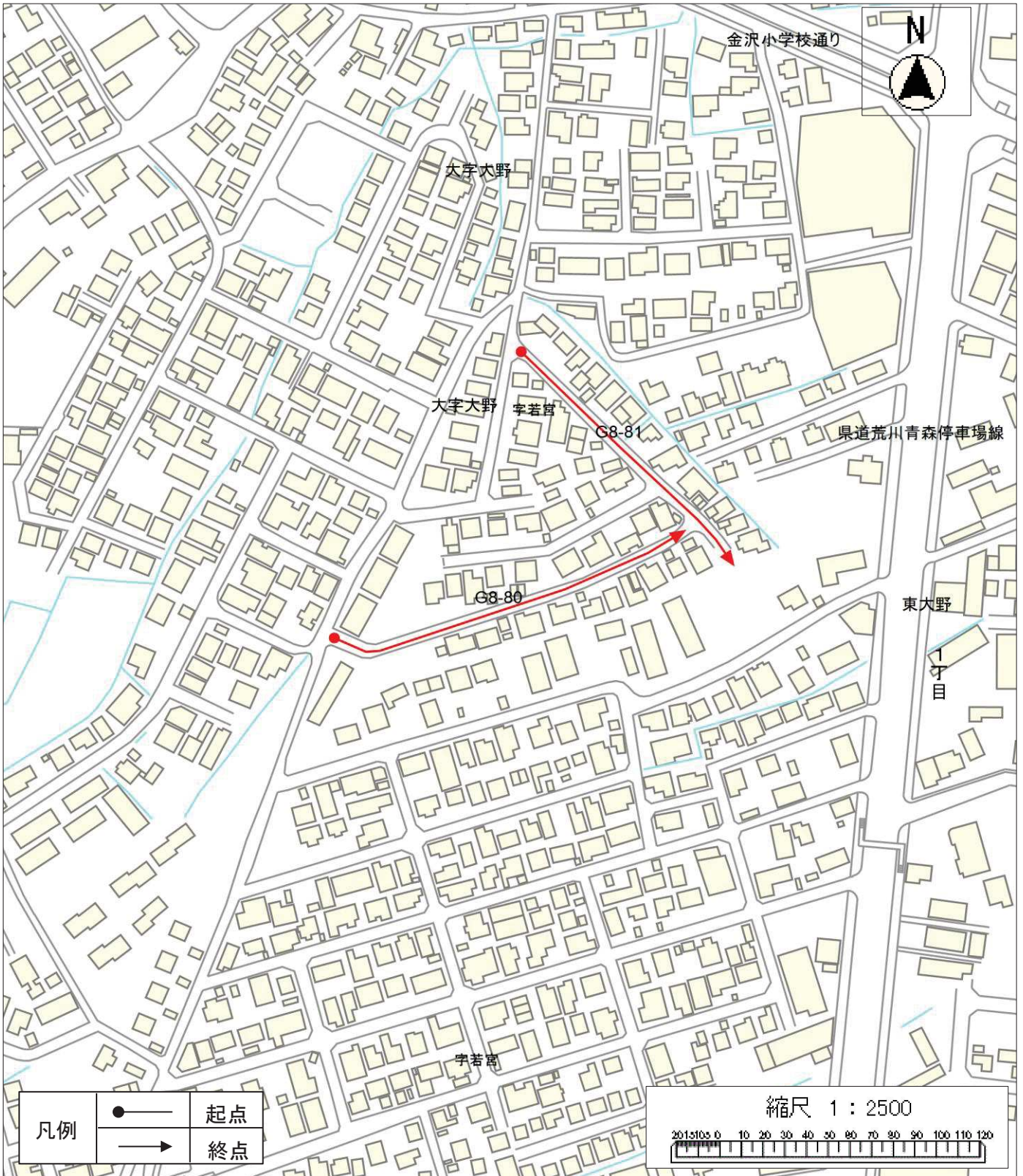
認定	
廃止	





【帰属による】

位置図 11



認定	
廃止	

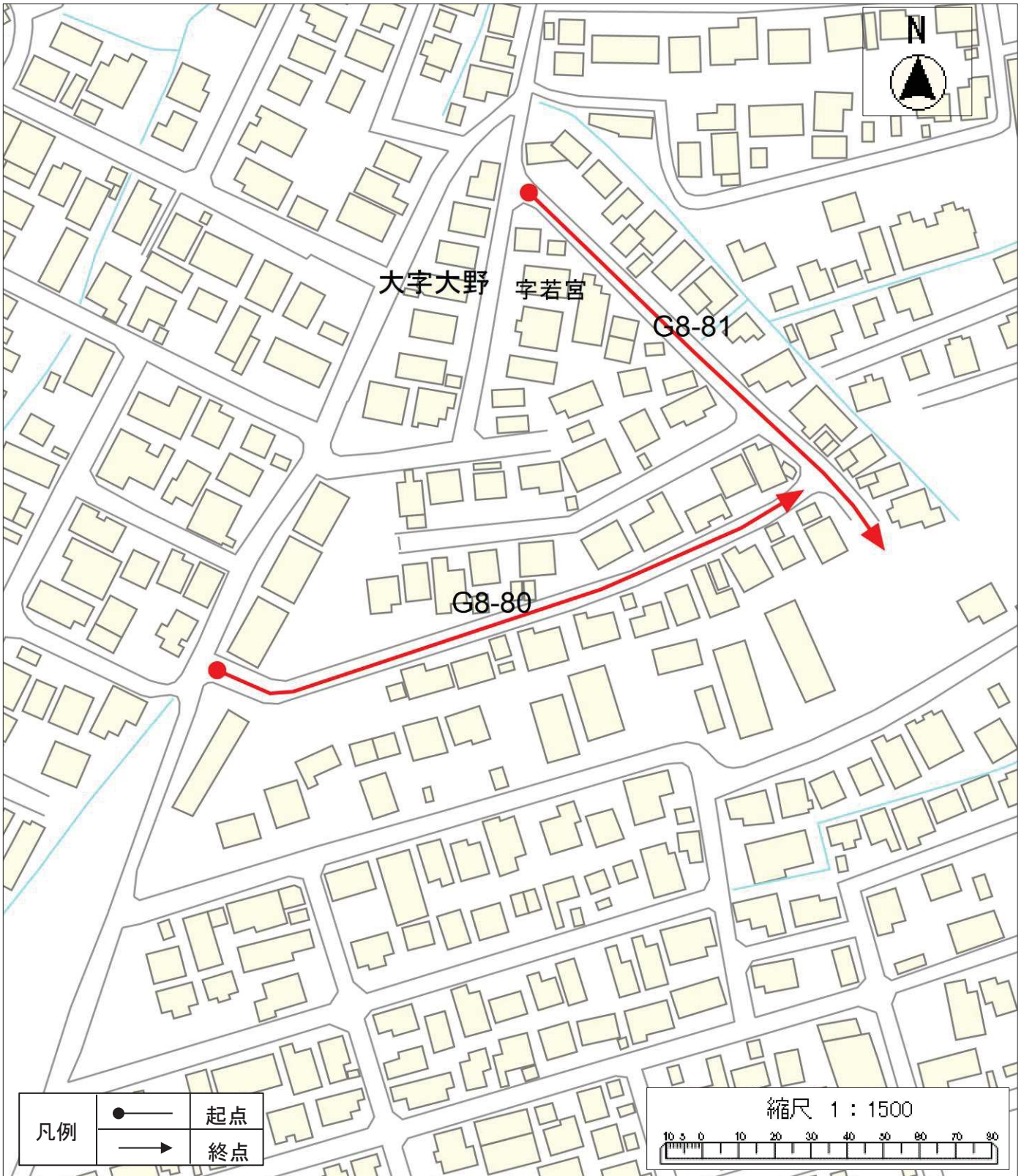


凡例		起点
		終点

縮尺 1 : 2500	
	



認定路線図 11

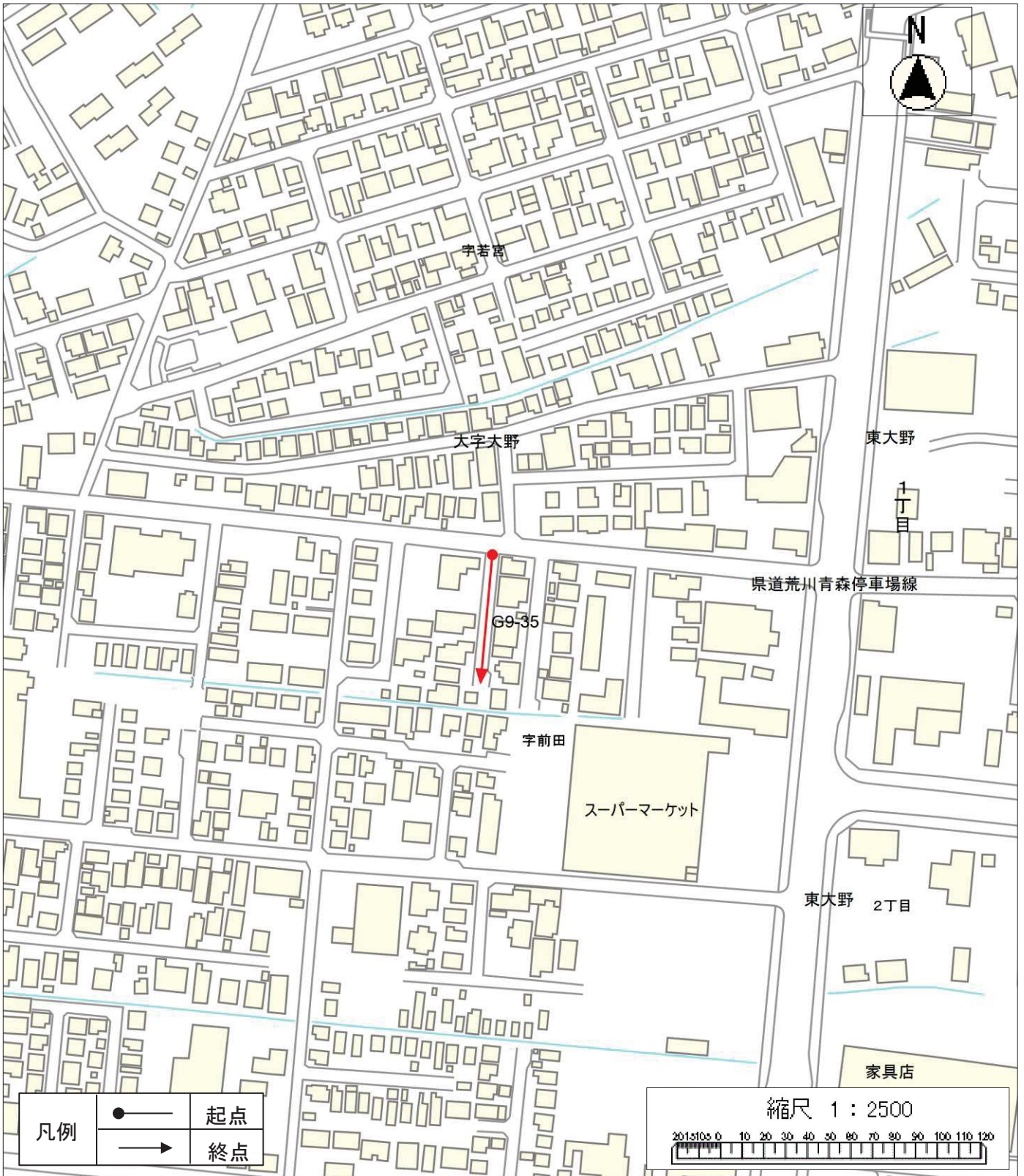
認定	
廃止	





【その他・寄附による】

位置図 12

認定	
廃止	





認定路線図 12

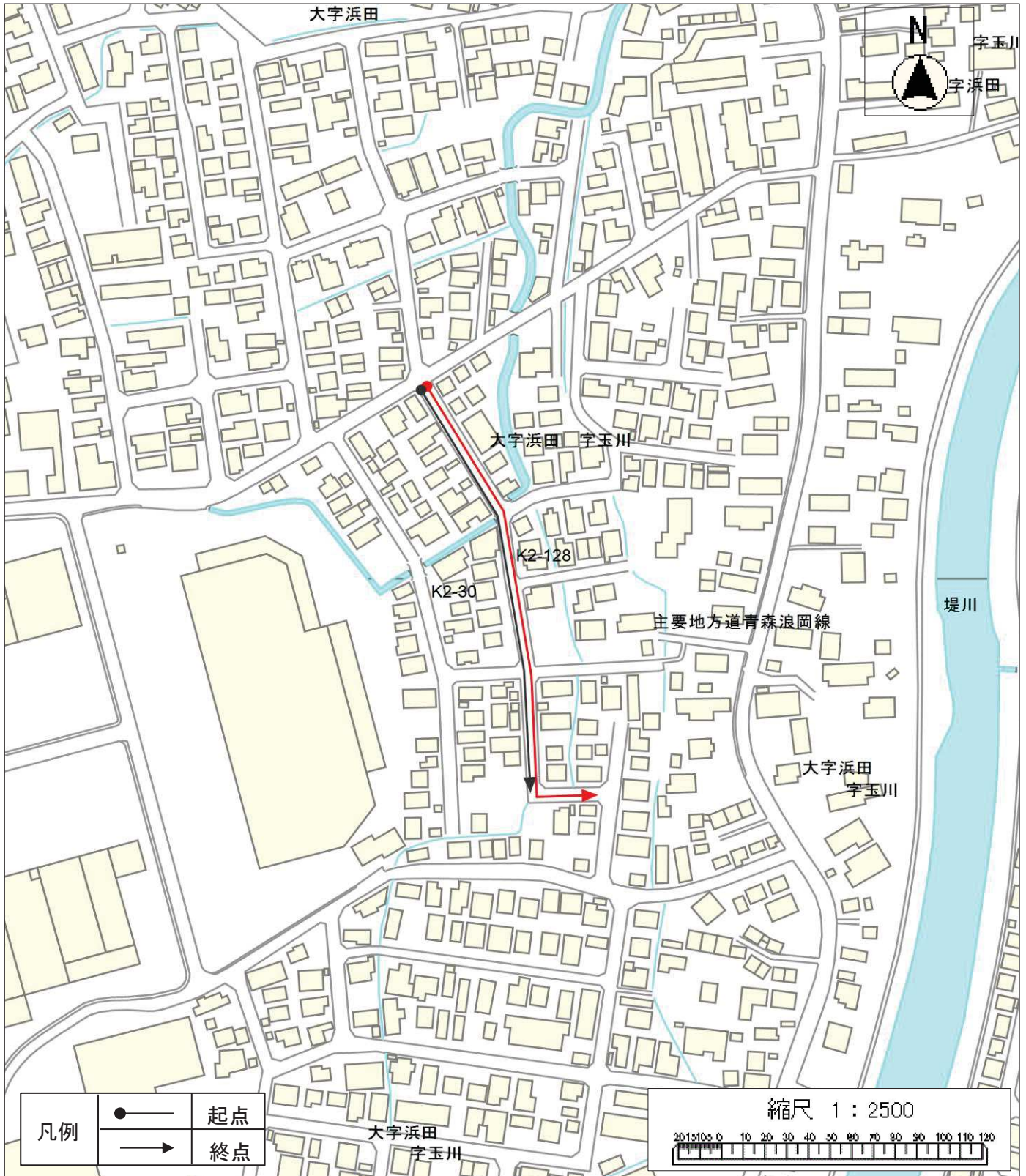
認定	
廃止	





【寄附による】

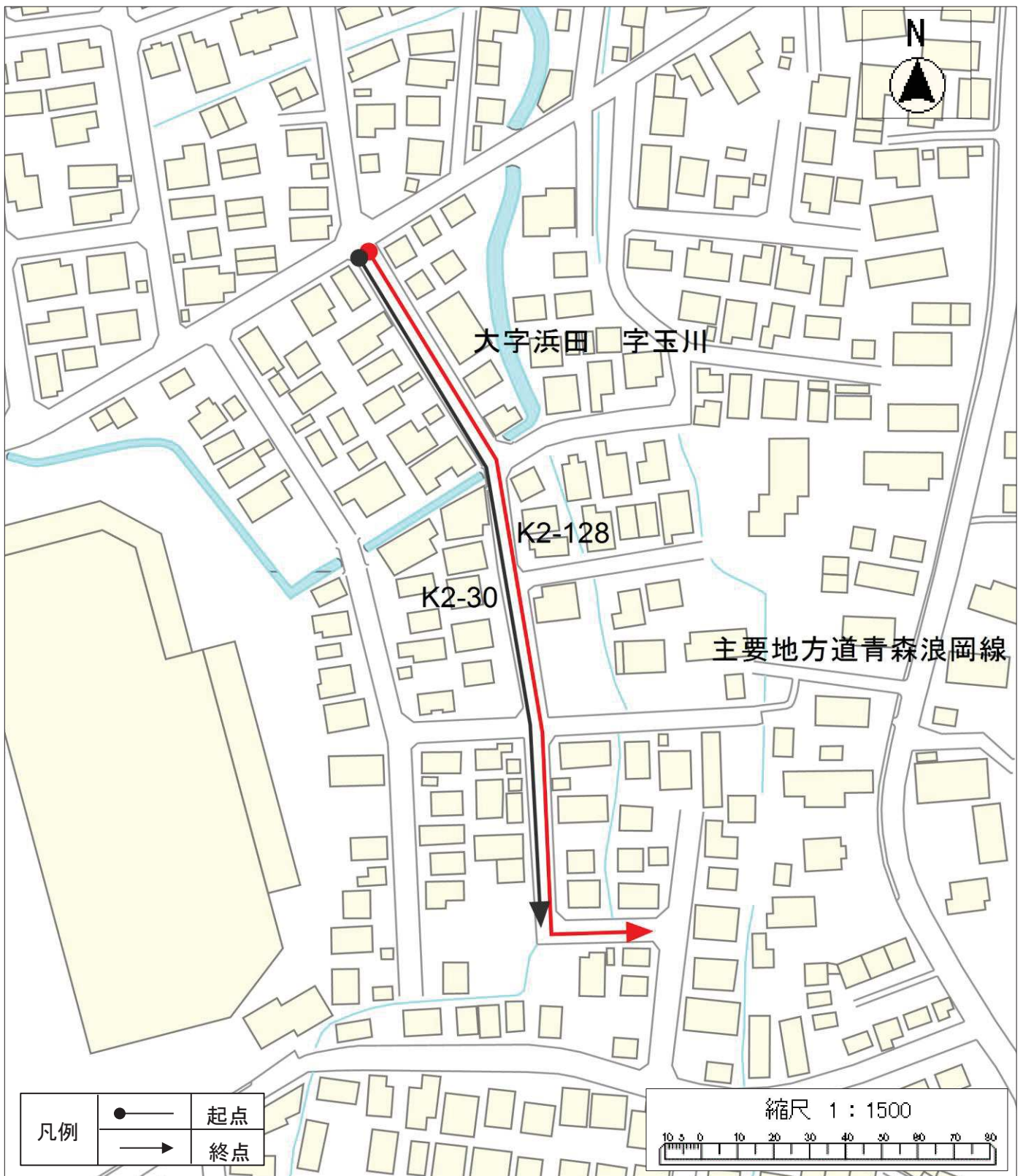
位置図 13

認定	
廃止	



認定路線図 13



認定	
廃止	

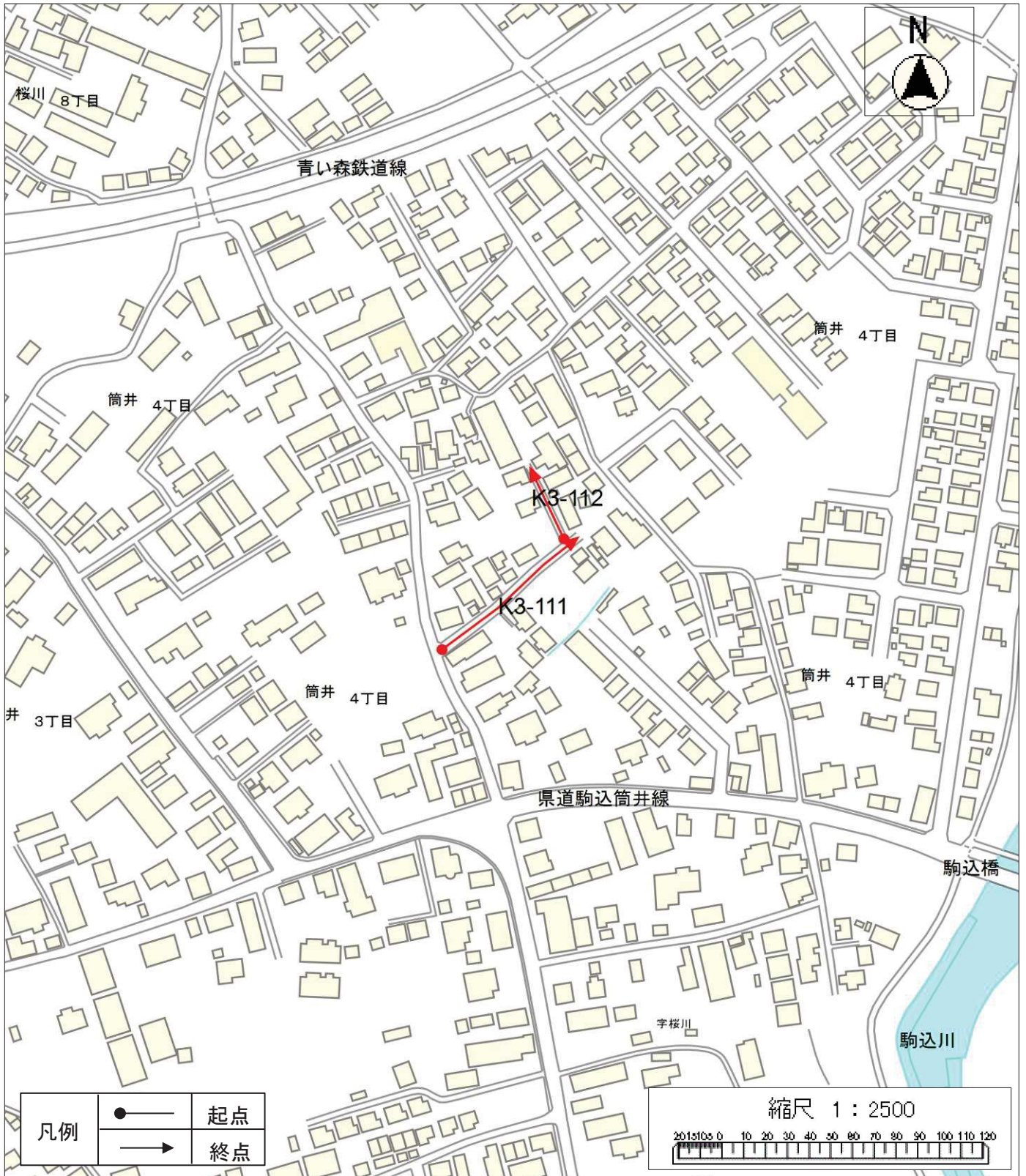


【帰属による】



廃止路線図5を参照

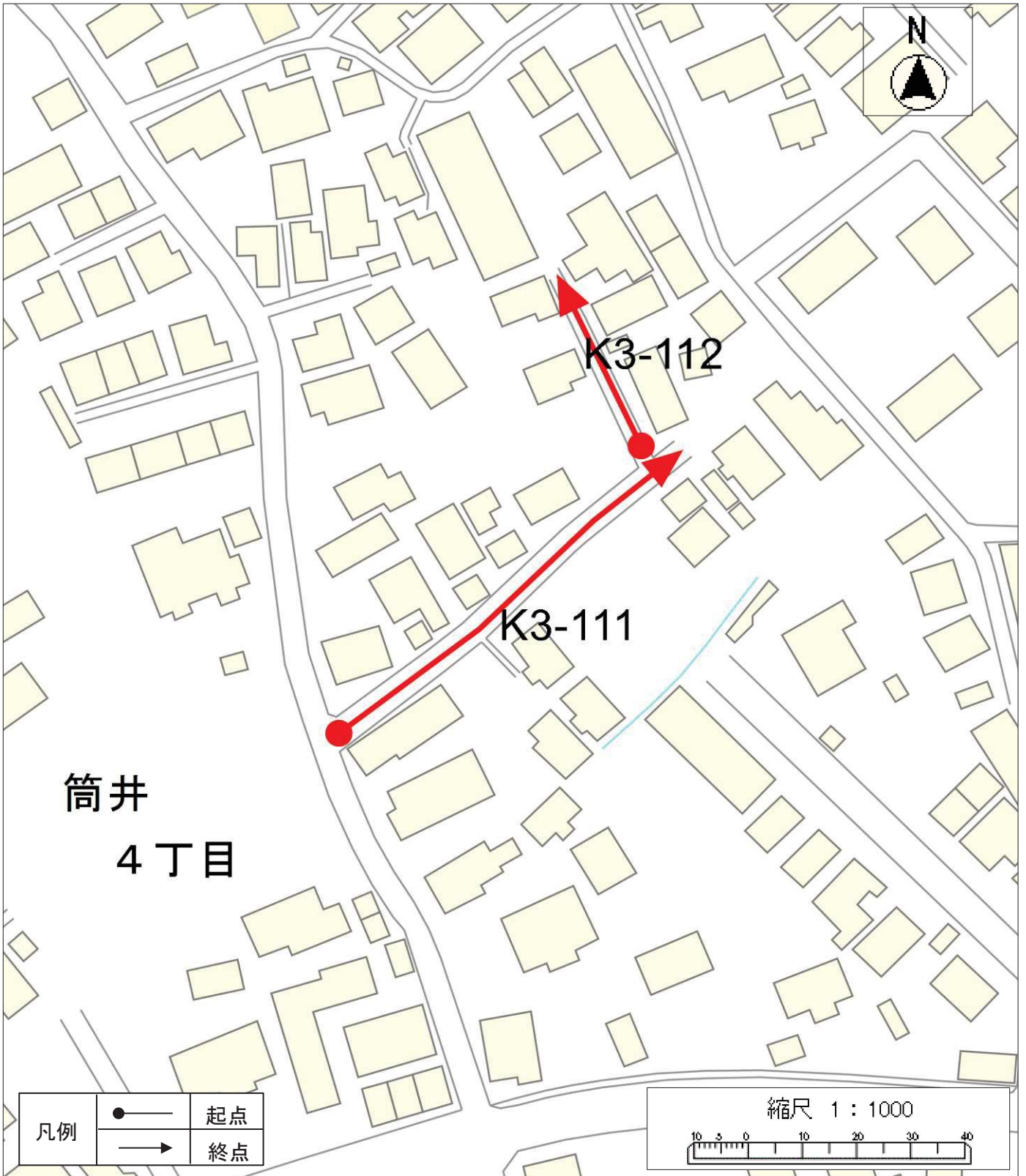
位置図 14

認定	
廃止	





認定路線図 14

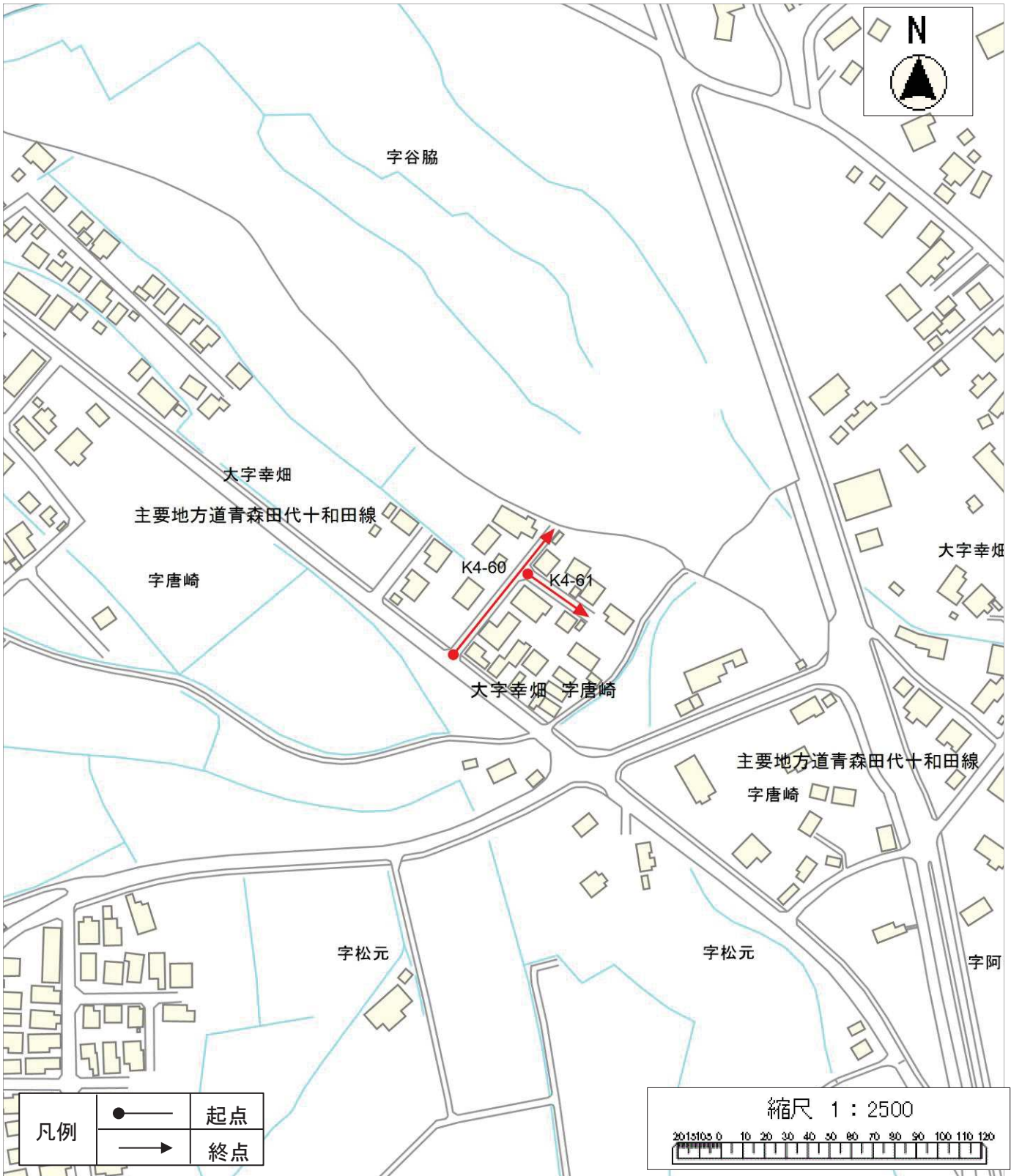
認定	
廃止	





【寄附による】

位置図 15

認定	
廃止	



認定路線図 15

認定	
廃止	





【寄附による】

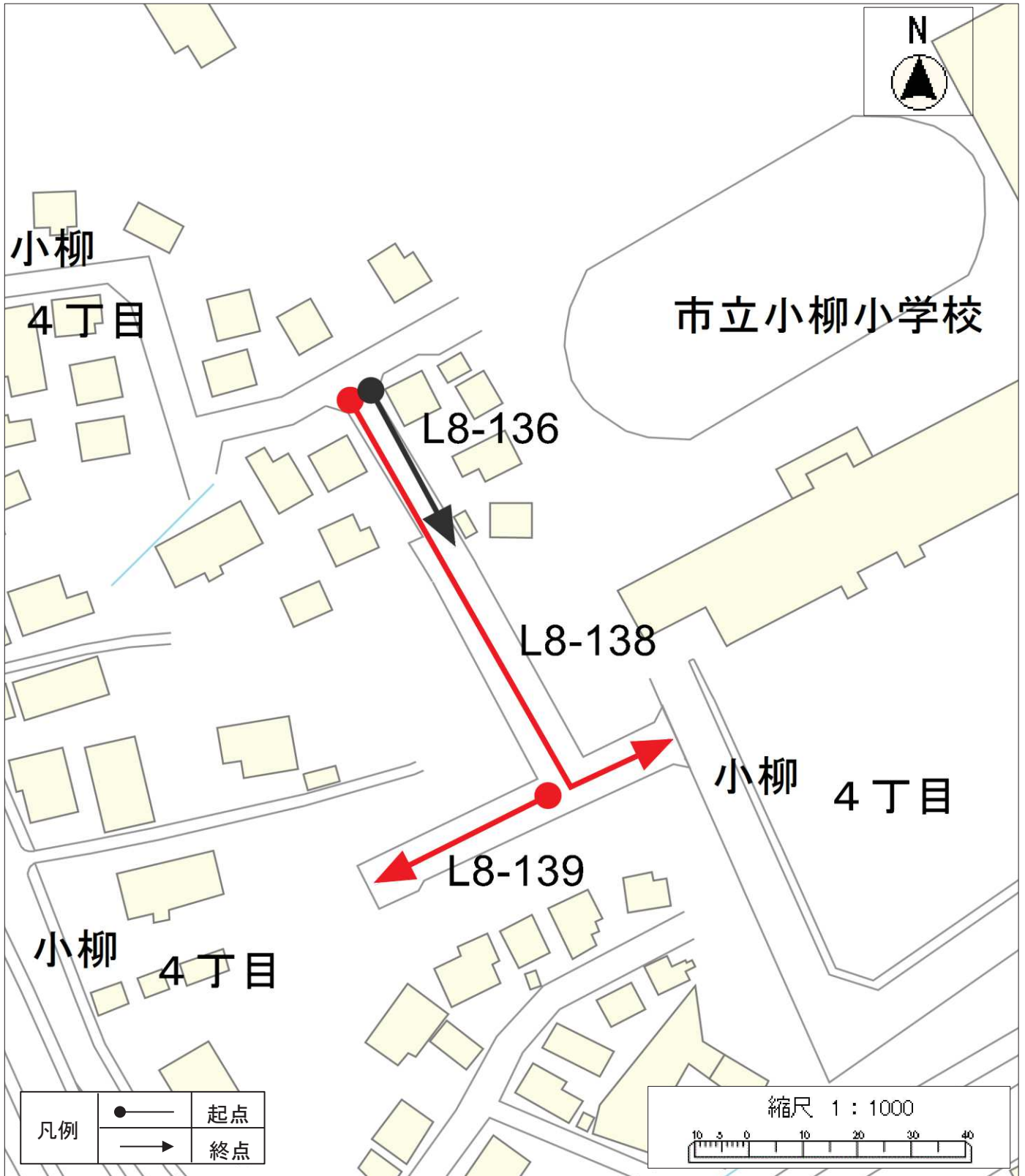
位置図 16

認定	— (Red line)
廃止	— (Black line)



認定路線図 16



認定	
廃止	



【帰属による】



廃止路線図6を参照

位置図 17

認定	
廃止	



認定路線図 17

認定	
廃止	



【寄附による】