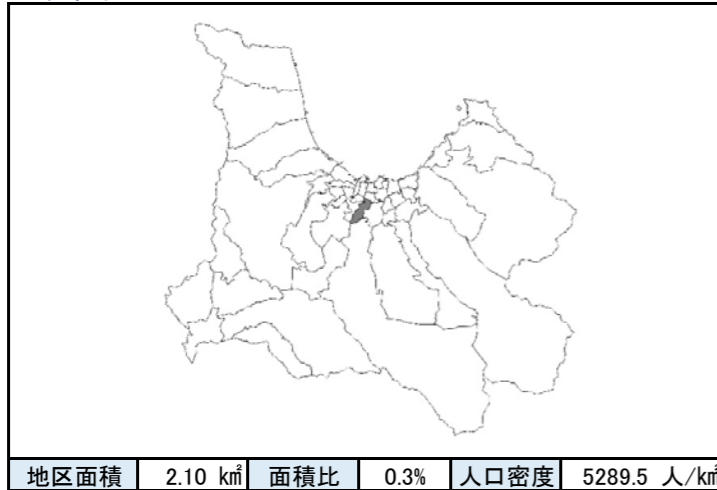


地区別防災カルテ

様式1 防災データベース

No. 6
大野小学校

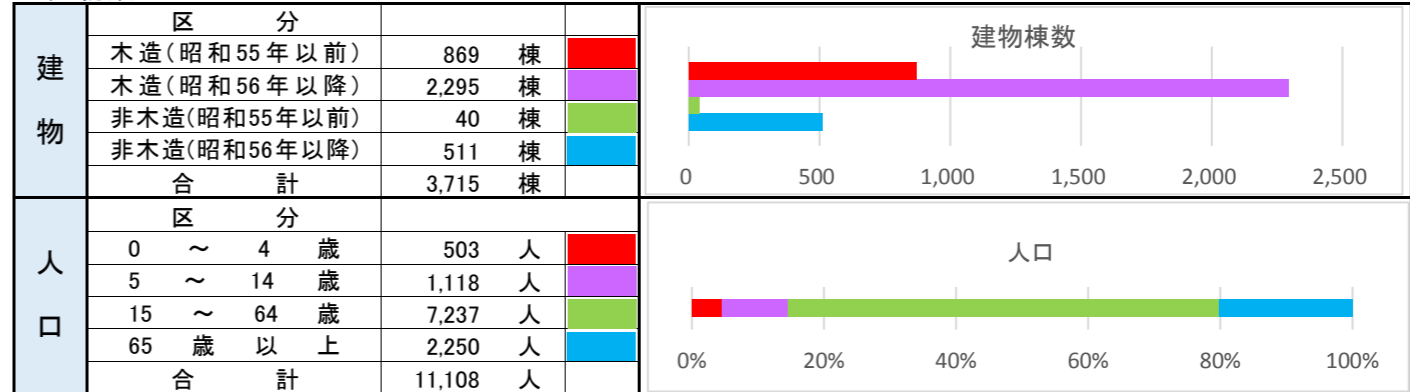
●位置図



●地区を構成する町丁

大野(字前田、字玉島、字若宮)、浦町字橋本、桂木一丁目、桂木二丁目、緑一丁目、緑二丁目の一部、青葉一丁目、青葉二丁目の一部、荒川(字成瀬の一部、字藤戸の一部)、東大野一丁目、東大野二丁目

●建物数・人口



●防災関連施設分布

市役所、支所、その他主な公共施設	3 箇所	青森地方気象台、大野市民センター、南奥野市民館
警察署	1 箇所	みなみ交番
消防署	0 箇所	
消防団詰所等	1 箇所	大野分団1班
病院等	12 箇所	あおもり協立病院、えびな脳神経クリニック、ひでかず胃腸科内科、みずたに眼科、みどり心療内科クリニック、ミント歯科クリニック、やまうち歯科医院、医療法人ティー・エム・ケーミドリデンタルクリニック、三上皮膚科緑医院、小林歯科クリニック、脳神経外科内科藤本クリニック、福士内科胃腸科医院
幼稚園・保育園	3 箇所	[認定]すぎのこ幼稚園、[認定]第一南幼稚園、大野保育園
その他、主要な配慮者利用施設	10 箇所	[在宅介護]じゅえい、[在宅介護]協立、あすなろケアハウス、あすなろデイサービス、グループホームあんしんハウス、グループホームなごみ、デイサービスセンターあかしや、デイサービスセンターポピー、医療法人明仁会グループホームはまなす苑、認知症対応型通所介護なごみ
児童福祉関係施設	2 箇所	大野第二放課後児童会(大野保育園内)、大野放課後児童会(久我貸店舗内)
障がい児施設等	3 箇所	サン・ネット、サンハウス、デイサービスセンターあかしや
学校等	2 箇所	大野小学校、南中学校
避難所	3 箇所	大野市民センター、大野小学校、南中学校
広域・一時避難場所	6 箇所	奥野なかよし公園、奥野西公園、奥野北公園、午砲台公園、青い森セントラルパーク、大野公園
臨時ヘリポート	0 箇所	

●地区概況・所見

- 青森市中心部に位置し、校区の北縁を在来線、南縁付近を青森自動車道が走る市街地に存在する。
- 隣接小学校区は浦町、浜田、荒川、泉川、金沢、甲田。
- 市の中心部であるためビル等も多く、住宅の密集度も高い。
- 昭和55年以降の木造建物や非木造建物の割合が高いものの、棟間隔は狭隘であるため、被災時に延焼する可能性がある。

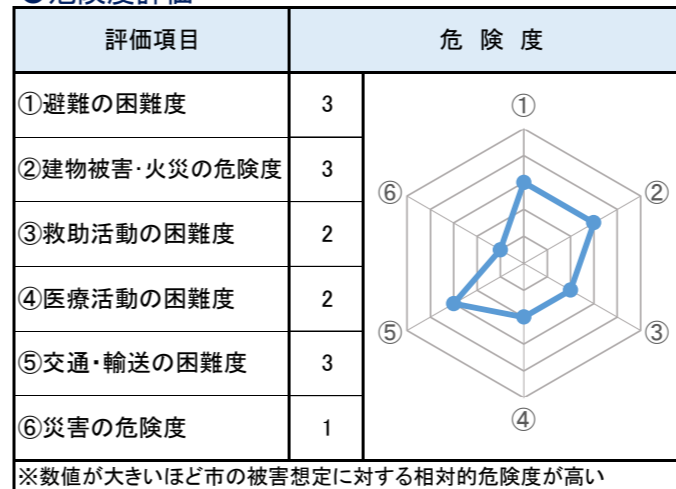
●地震被害予測結果

	入内断層地震						太平洋沖地震	
	冬18時(風速3m/s)		冬早朝深夜(風速3m/s)		夏12時(風速3m/s)		冬18時(風速3m/s)	
	被害量	比率	被害量	比率	被害量	比率	被害量	比率
建物全壊	492	13.24%	93	2.50%	83	2.23%	26	0.70%
建物焼失	416	11.20%	17	0.46%	11	0.30%	17	0.46%
死者	20	0.18%	5	0.05%	2	0.02%	1	0.01%
重傷者	13	0.12%	7	0.06%	5	0.05%	1	0.01%
自力脱出困難者	14	0.13%	21	0.19%	11	0.10%	0	0.00%

●近年の主な災害履歴

地震	2011年3月11日	東北地方太平洋沖地震	市内全域で約1日の停電
台風	2013年9月15日	台風18号	市内全域で(床上浸水24件/床下浸水128件/一部破損2件)
集中豪雨	2012年7月16日	大雨被害	青森地区全域で(床上浸水1件/床下浸水16件)

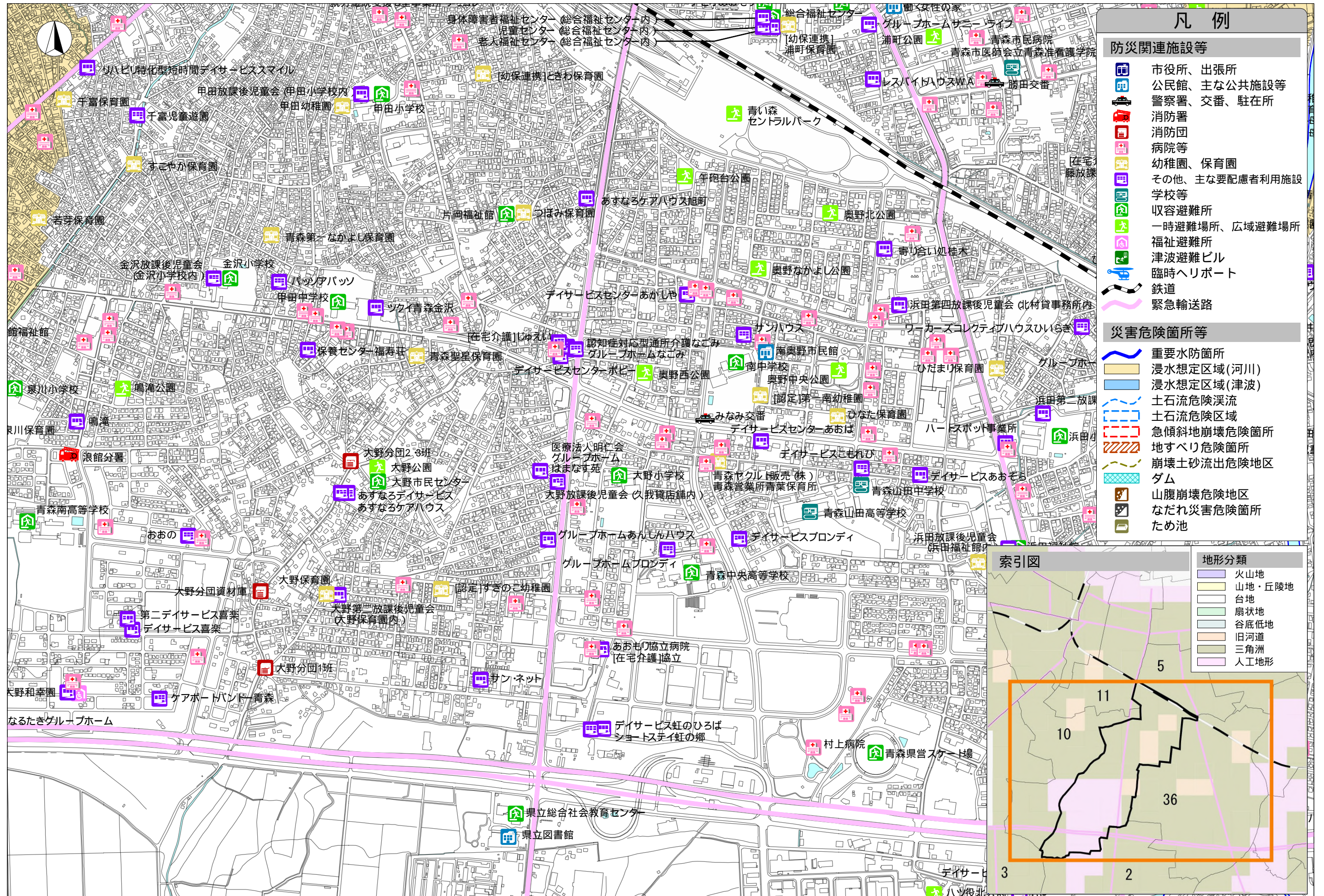
●危険度評価



●防災上の課題

- 市の中心部につき棟間隔が狭隘であるため、被災時に延焼する危険性が高い。
- 避難所が少ないため避難困難度が若干高く、輸送困難度も高いものの、これら以外の項目については相対的危険度が低い。

●メモ欄



この地図の作成に当たっては、国土地理院長の承認を得て、同院発行の基盤地図情報を使用した。
 (承認番号 平-情使、第...号)