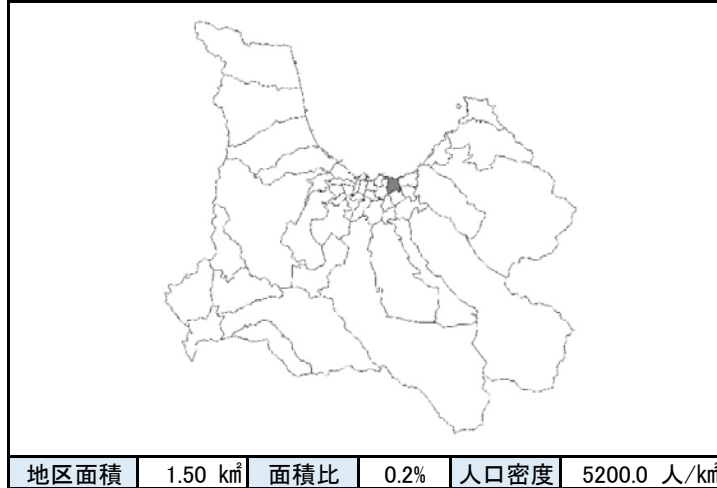


地区別防災カルテ

様式1 防災データベース

No. 31
浪打小学校

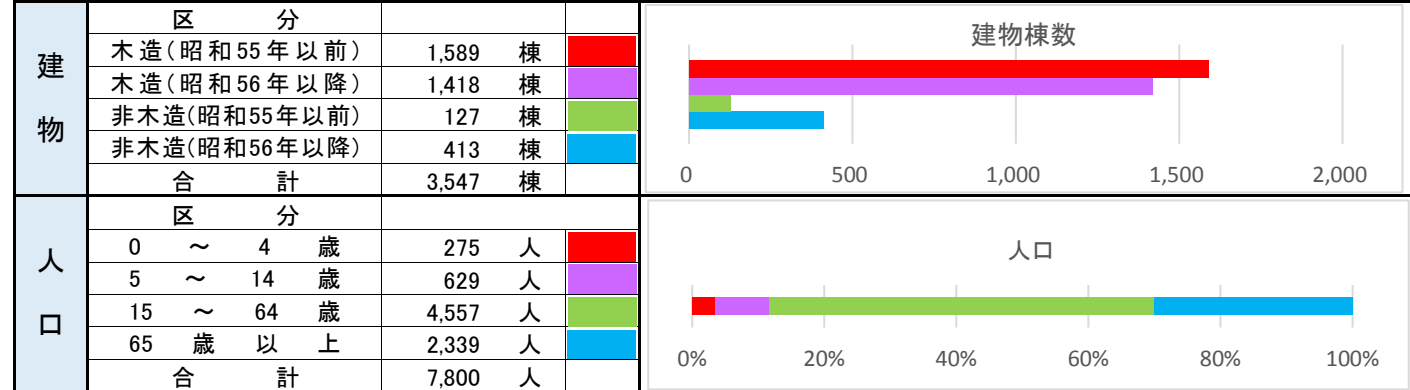
●位置図



●地区を構成する町丁

合浦一丁目の一部、合浦二丁目、花園一丁目の一部、花園二丁目、浪打一丁目、浪打二丁目、港町三丁目の一部、栄町二丁目の一部、佃一丁目の一部、佃二丁目の一部、佃三丁目の一部、松森一丁目の一部

●建物数・人口



●防災関連施設分布

市役所、支所、その他主な公共施設	4 箇所	青森市合浦亭、佃福祉館、健康増進センター(元気プラザ)、青森市保健所	
警察署	1 箇所	浪打交番	
消防署	0 箇所		
消防団詰所等	0 箇所		
病院等	22 箇所	いしだ医院、カタヤ歯科医院、たきや歯科医院、なかむら脳外科、はなぞの歯科クリニック、ホワイト歯科医院、みかみ歯科、やましき内科クリニック、わかい歯科医院、公益財団法人青森県総合健診センター診療所、剛整形外科クリニック、小川歯科、青森県赤十字血液センター、青森市保健所、船越歯科医院、中村整形外科医院、畑中歯科医院、布施歯科医院、片桐内科医院、北川ひ尿器科クリニック、木村内科医院、浪打病院	
幼稚園・保育園	5 箇所	松森幼稚園、聖アルバン幼稚園、青森明の星短期大学付属幼稚園、南栄町保育園、浪打カトリック幼稚園	
その他、主要な配慮者利用施設	高齢者福祉関連施設	10 箇所	アースサポート青森、オーケストラ合浦、ケアプラザ松森、シニアハウスすばる、すかいグループホーム、リハビリスト倶楽部・ハッピーホーム、寄り合い処お茶の間、小規模多機能型居宅介護事業所なみうち、青い鳥ハッピーホーム、青森市合浦デイサービスセンター
	児童福祉関係施設	5 箇所	がっぼホーム、御園町児童遊園、合浦児童遊園、南栄町児童遊園、浪打放課後児童会(浪打小学校内)
	障がい児施設等	8 箇所	くいーる作業所・花園、ハートフレンド、ほのぼのサークル、共同生活援助事業所 和、障害者就労移行支援 勇気、障害者就労継続支援A型事業所 希望、青森市合浦デイサービスセンター、特定非営利活動法人ドリム工房
学校等	5 箇所	青森明の星高等学校、青森明の星短期大学、青森明の星中学校、浪打小学校、浪打中学校	
避難所	6 箇所	スポーツ会館、みちのく銀行研修会館、市民体育館、佃福祉館、浪打小学校、浪打中学校	
広域一時避難場所	2 箇所	花園町公園、合浦公園	
臨時ヘリポート	0 箇所		

●地区概況・所見

・青森市中心部の東側に位置している。国道4号線が市街地の中心を横断し、北縁は青森湾に面している。
 ・隣接小学校区は合浦、小柳、佃、堤、造道。
 ・国道4号線を境に、北部には公園や体育館などの比較的大型の施設が多く、南部は住宅が密集した地域となっており、校区の人口密度は非常に高い。
 ・全建物のうち、昭和55年以前の木造建物が約半数を占めているため、建物被害の可能性が比較的高い。

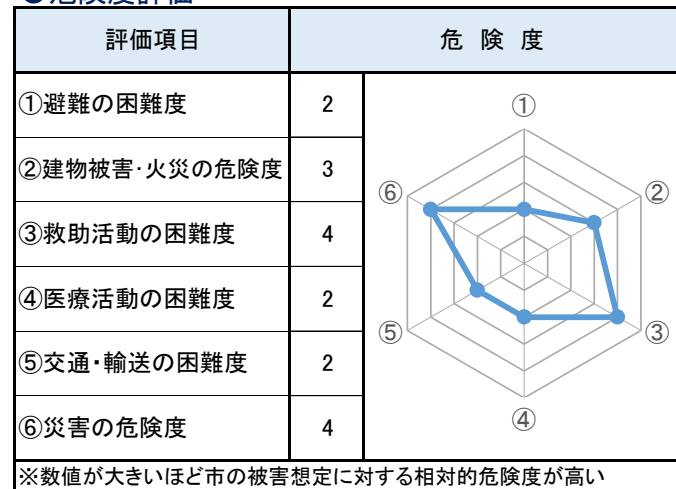
●地震被害予測結果

	入内断層地震						太平洋沖地震	
	冬18時(風速3m/s)		冬早期深夜(風速3m/s)		夏12時(風速3m/s)		冬18時(風速3m/s)	
	被害量	比率	被害量	比率	被害量	比率	被害量	比率
建物全壊	628	17.71%	290	8.18%	270	7.61%	23	0.65%
建物焼失	359	10.12%	21	0.59%	16	0.45%	1	0.03%
死者	121	1.55%	105	1.35%	91	1.17%	5	0.06%
重傷者	51	0.65%	61	0.78%	47	0.60%	7	0.09%
自力脱出困難者	43	0.55%	63	0.81%	31	0.40%	0	0.00%

●近年の主な災害履歴

地震	2011年3月11日	東北地方太平洋沖地震	市内全域で約1日の停電
台風	2013年9月15日	台風18号	市内全域で(床上浸水24件/床下浸水128件/一部破損2件)
集中豪雨	2012年7月16日	大雨被害	青森地区全域で(床上浸水1件/床下浸水16件)

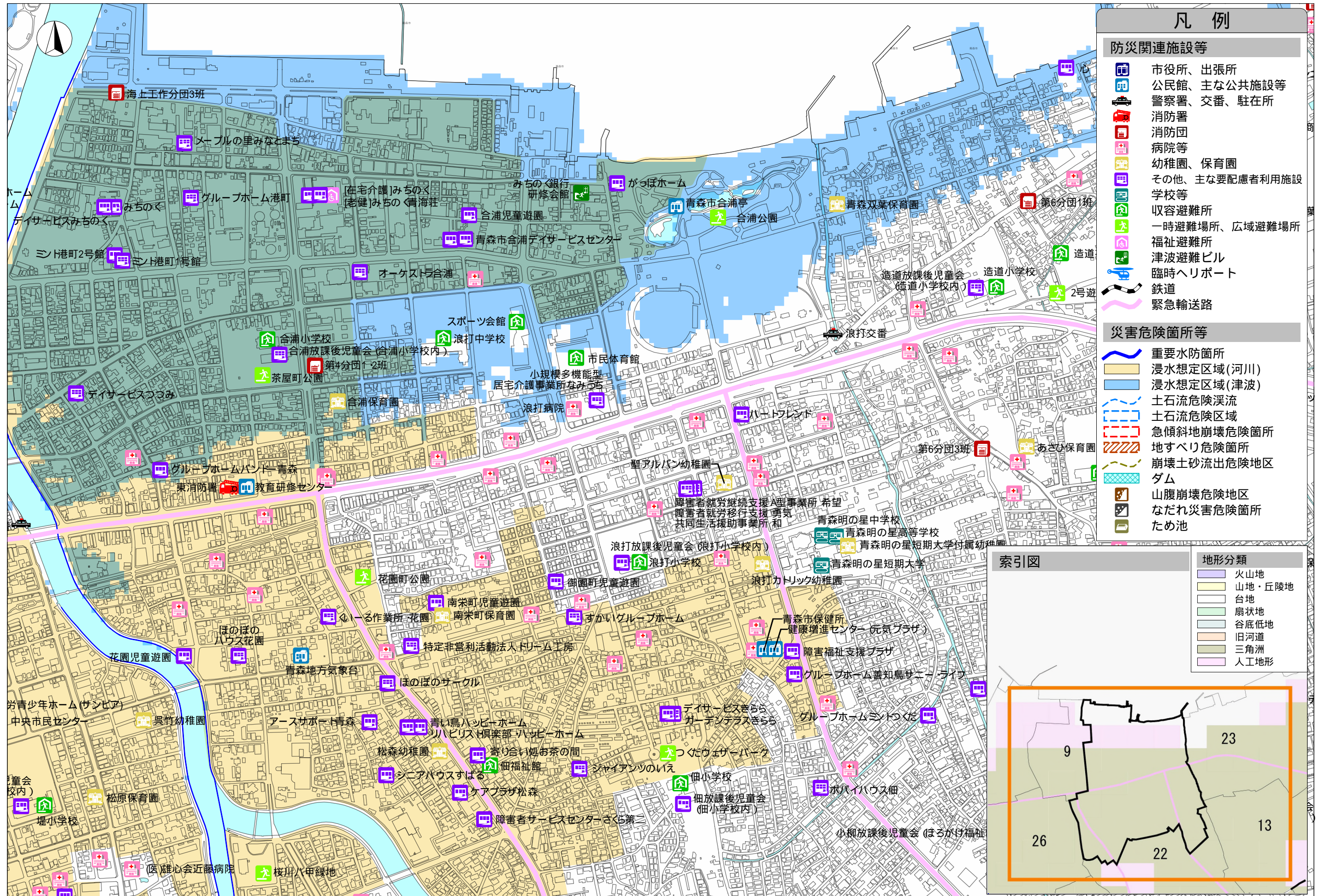
●危険度評価



●防災上の課題

・昭和55年以前の木造建物が約半数を占めており、棟間隔が狭隘な地区もあるため、建物の全半壊率、焼失率が高い。
 ・青森湾の沿岸部が津波による浸水想定区域、校区の南縁付近が洪水による浸水想定区域となっており、浸水による被災率が高い。
 ・救助従事者数に比べて救助事象が多いため、救助活動困難度が高い。被災時には校区を越えた救助活動が不可欠である。

●メモ欄



この地図の作成に当たっては、国土地理院長の承認を得て、同院発行の基盤地図情報を使用した。
 (承認番号 平-情使、第...号)