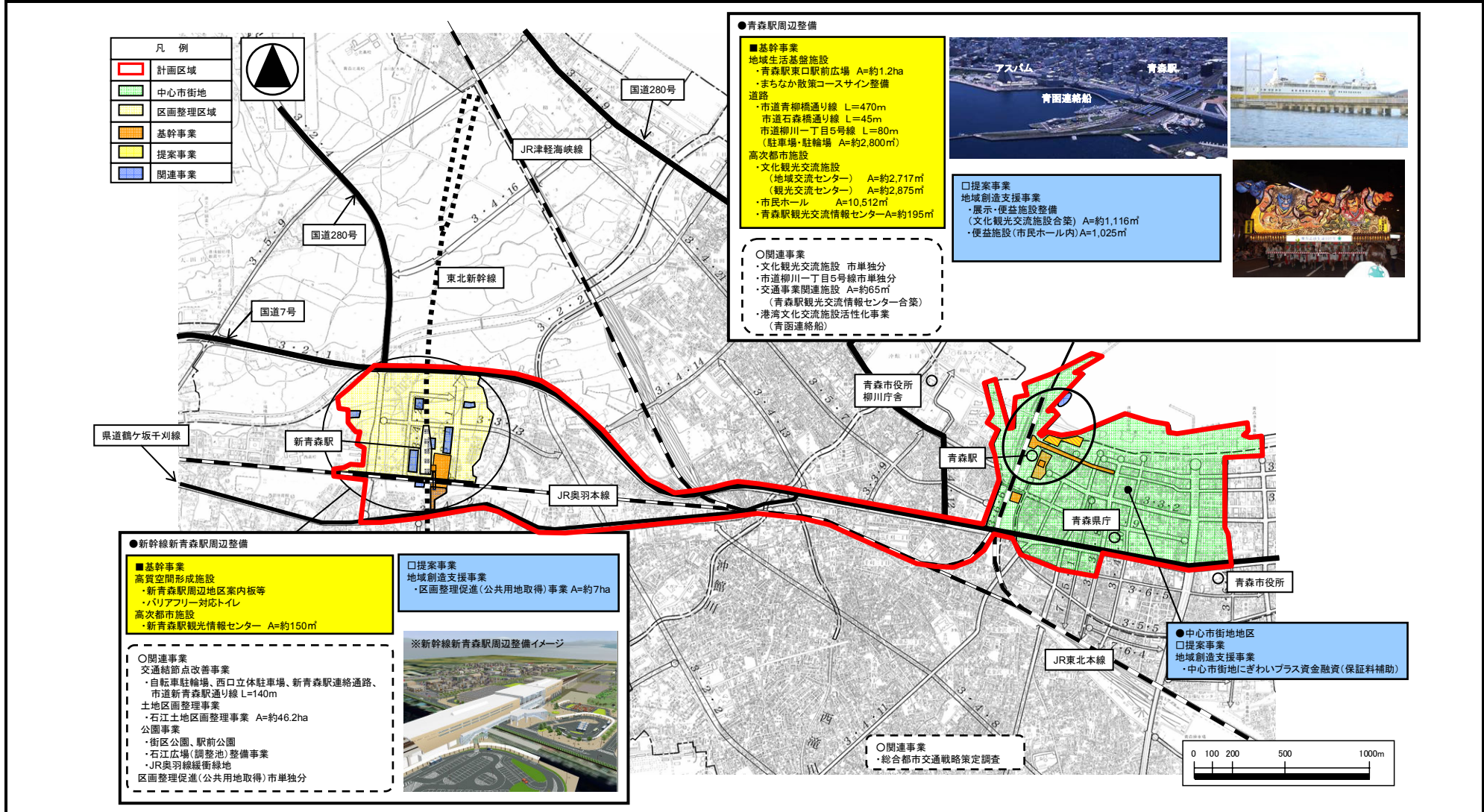


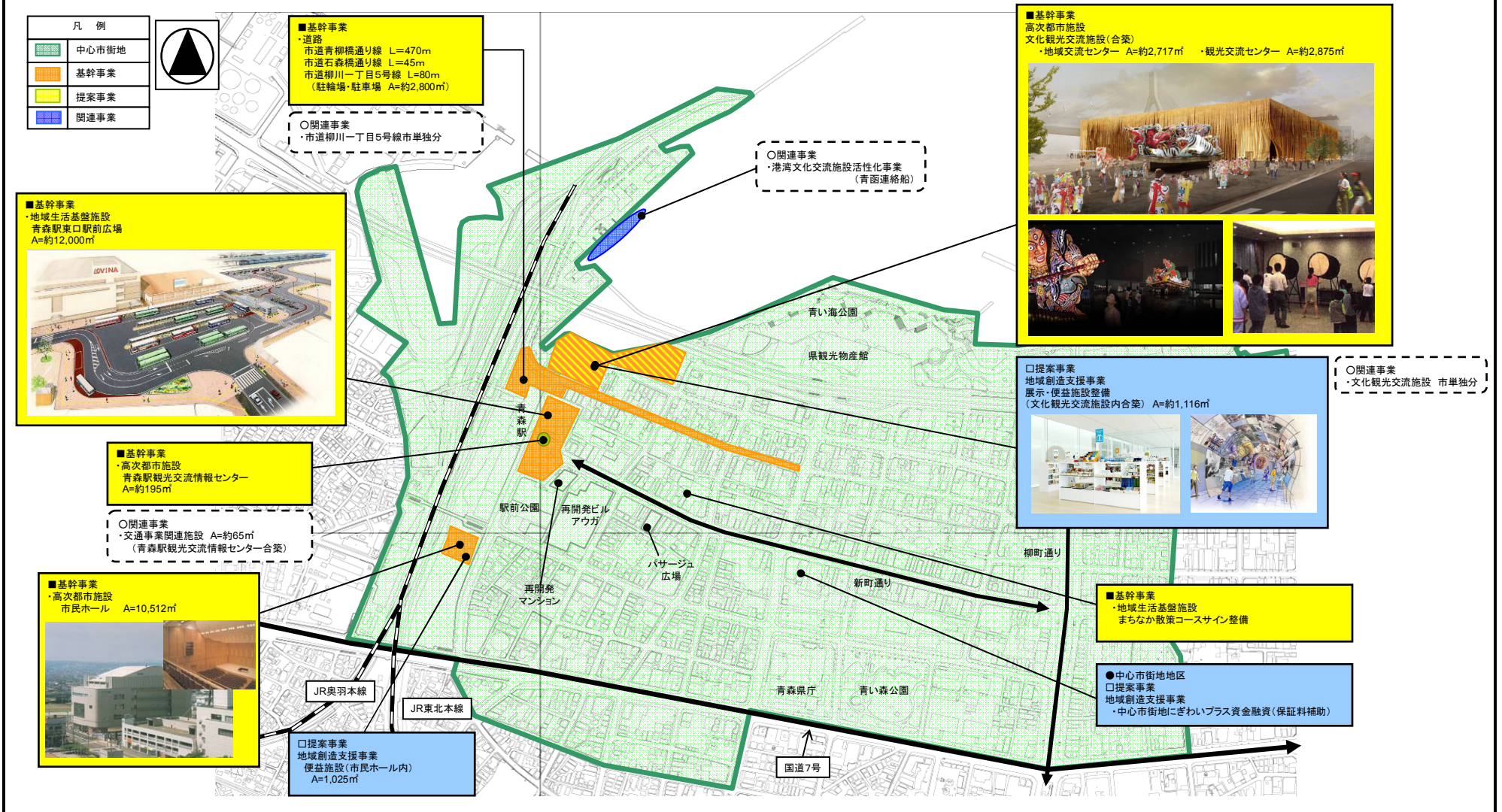
新幹線新青森駅・青森駅周辺地区(青森県青森市) 整備方針概要図

目標	新幹線駅周辺地区と中心市街地との役割分担と連携強化による魅力的なまちづくり	代表的な指標	中心市街地の歩行者通行量 (人/日)	59,090 (H17年度)	→	76,000 (H22年度)
			観光客入込数 (万人/年)	510 (H16年度)	→	663 (H22年度)
			新青森駅・青森駅の乗降客数 (万人/年)	620 (H16年度)	→	672 (H22年度)



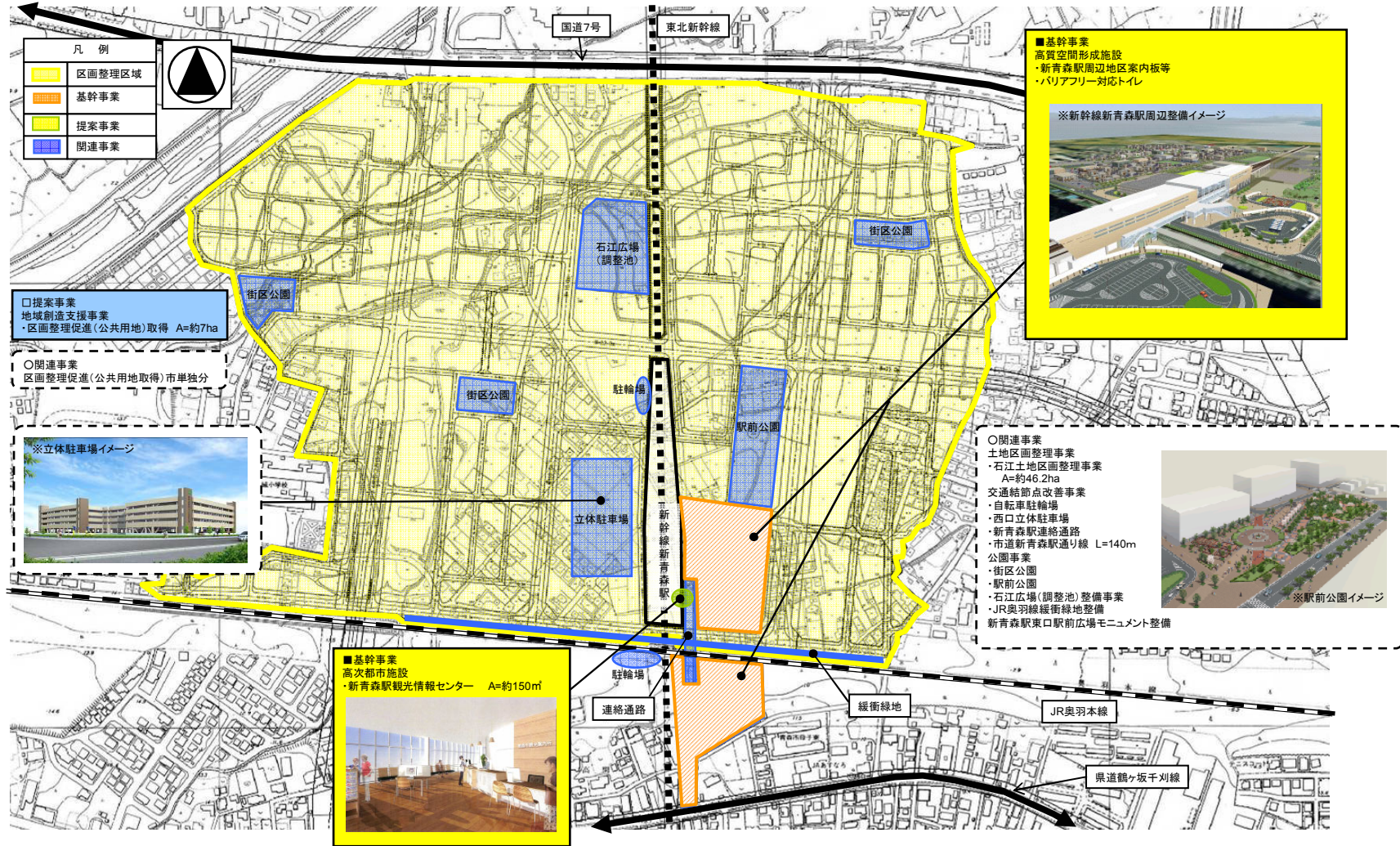
青森駅周辺地区(青森県青森市) 整備方針概要図

目標	新幹線駅周辺地区と中心市街地との役割分担と連携強化による魅力的なまちづくり	代表的な指標	中心市街地の歩行者通行量 (人/日)	59,090	(H17年度)	→	76,000	(H22年度)
			観光客入込数 (万人/年)	510	(H16年度)	→	663	(H22年度)
			新青森駅・青森駅の乗降客数 (万人/年)	620	(H16年度)	→	672	(H22年度)



新青森駅周辺地区(青森県青森市) 整備方針概要図

目標	新幹線駅周辺地区と中心市街地との役割分担と連携強化による魅力的なまちづくり	代表的な指標	中心市街地の歩行者通行量 (人/日)	59,090 (H17年度)	→	76,000 (H22年度)
			観光客入込数 (万人/年)	510 (H16年度)	→	663 (H22年度)
			新青森駅・青森駅の乗降客数 (万人/年)	620 (H16年度)	→	672 (H22年度)



凡例

- 区画整理区域
- 基幹事業
- 提案事業
- 関連事業

□提案事業
地域創造支援事業
・区画整理促進(公共用地)取得 A=約7ha

○関連事業
区画整理促進(公共用地取得)市単独分



■基幹事業
高質空間形成施設
・新青森駅周辺地区案内板等
・バリアフリー対応トイレ



○関連事業
土地区画整理事業
・石江土地区画整理事業
A=約46.2ha

交通結節点改善事業
・自転車駐輪場
・西口立体駐車場
・新青森駅連絡通路
・市道新青森駅通り線 L=140m

公園事業
・街区公園
・駅前公園
・石江広場(調整池)整備事業
・JR奥羽線緩衝緑地整備
・新青森駅東口駅前広場モニュメント整備



■基幹事業
高次都市施設
・新青森駅観光情報センター A=約150㎡